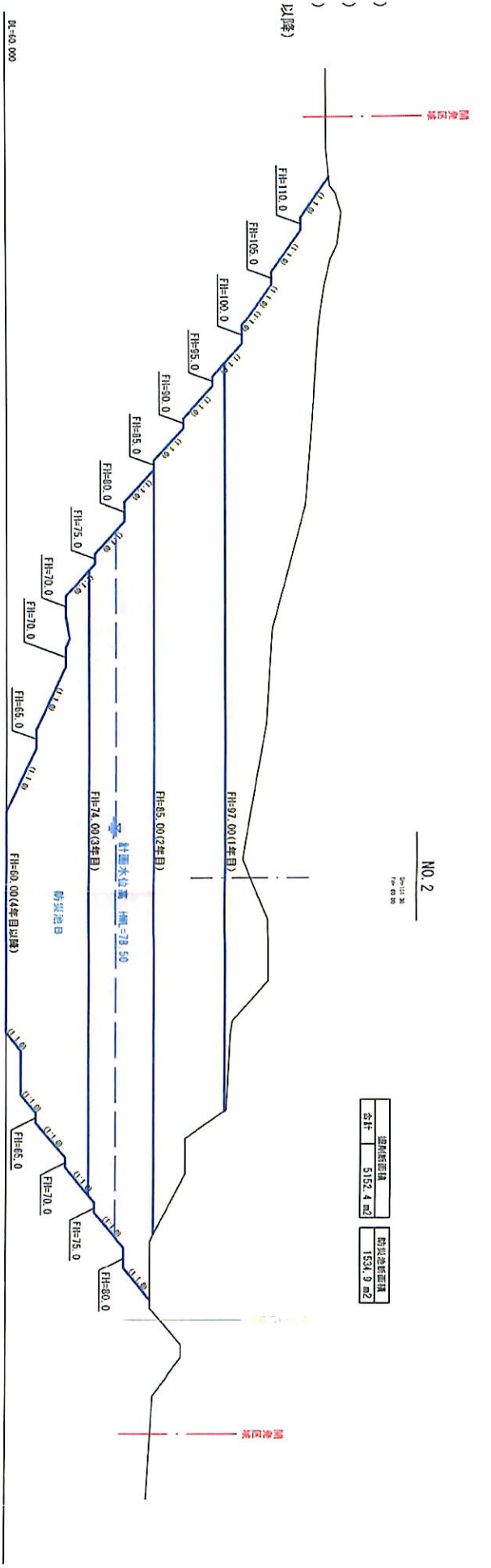
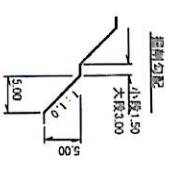


法面横断面図 1/26

凡例

- 掘削計画線 (1年目)
- 掘削計画線 (2年目)
- 掘削計画線 (3年目)
- 掘削計画線 (4年目以降)
- 防災地

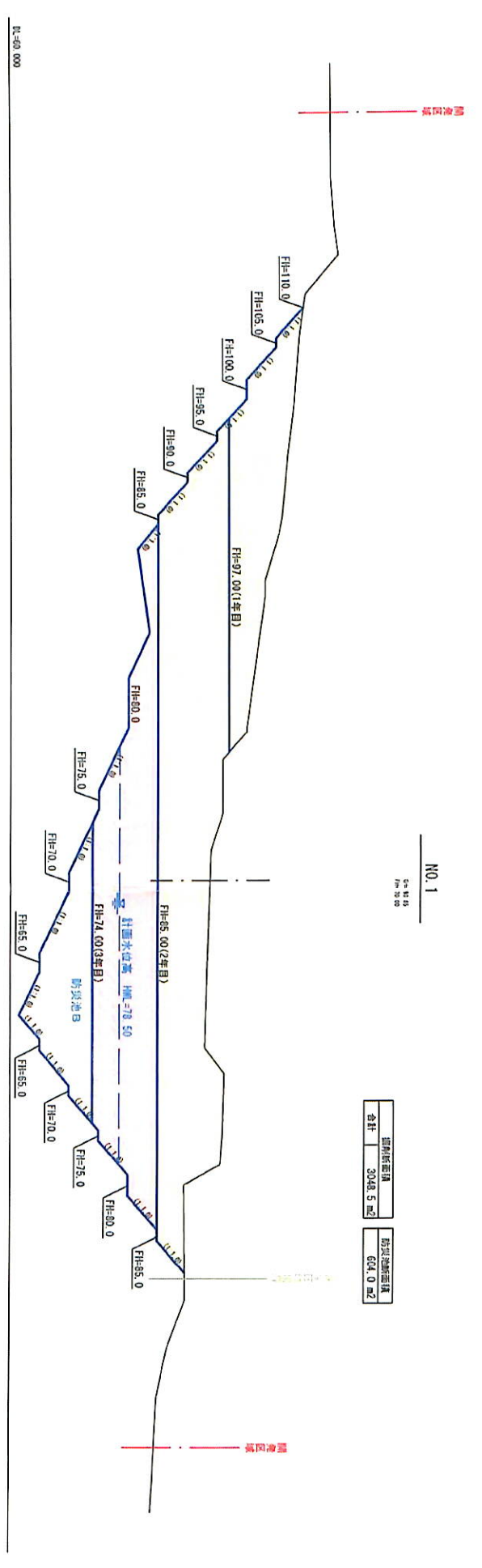


NO. 2

| | |
|--------|-----------------------|
| 掘削計画面積 | 5152.4 m ² |
| 防災地面積 | 1534.9 m ² |
| 合計 | 6687.3 m ² |

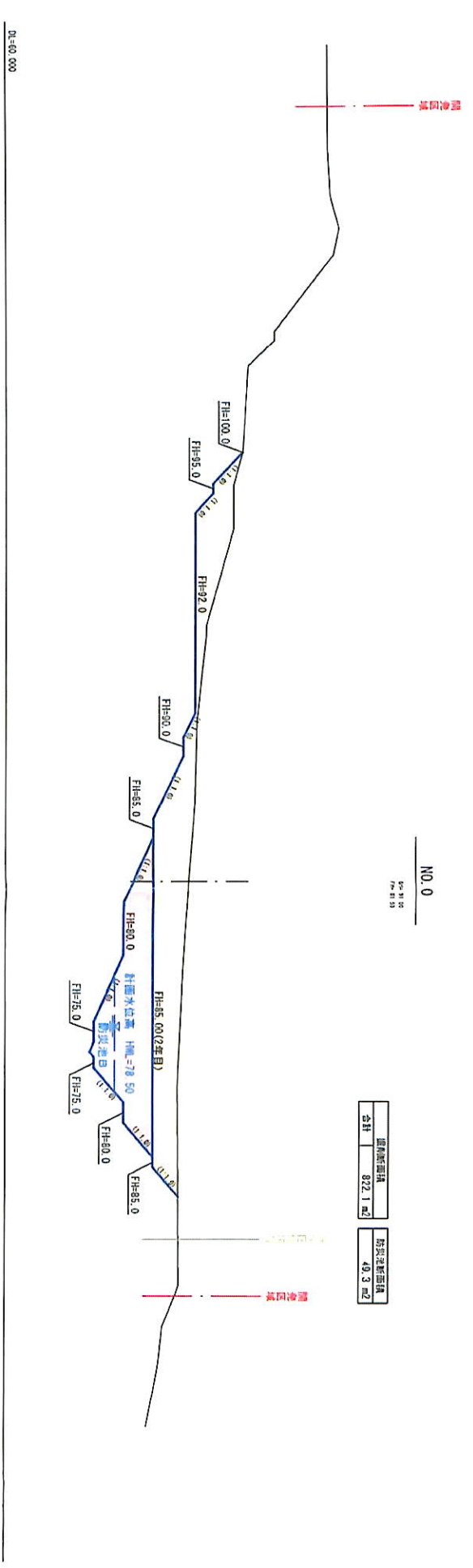
NO. 1

| | |
|--------|-----------------------|
| 掘削計画面積 | 3048.5 m ² |
| 防災地面積 | 604.0 m ² |
| 合計 | 3652.5 m ² |



NO. 0

| | |
|--------|----------------------|
| 掘削計画面積 | 822.1 m ² |
| 防災地面積 | 49.3 m ² |
| 合計 | 871.4 m ² |



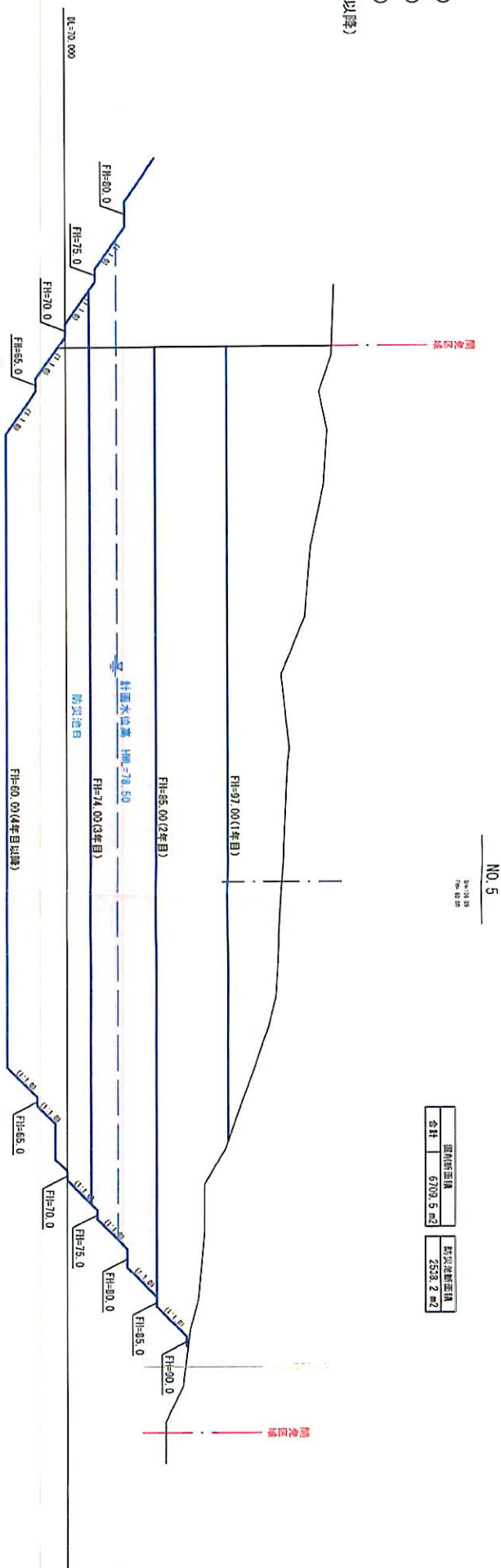
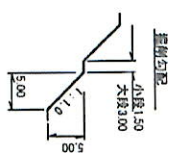
変更後

| | |
|----|---------------|
| 図名 | 法面横断面図 (全体計画) |
| 縮尺 | 1/500 |
| 図番 | 5-1 |
| 存在 | 城崎町中津原8番地 地 |
| 備考 | No.0~No.2 |
| 通底 | 図面記号: 11-26 |
| 作成 | 牧草コンサルタンツ株式会社 |

法面横断面図 2/26

凡例

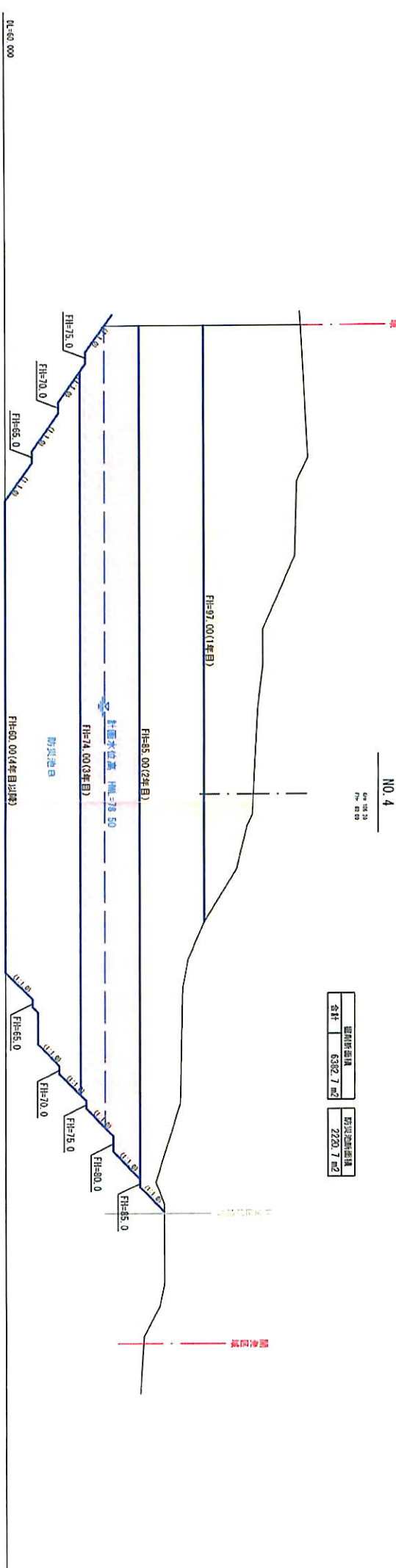
- 掘削計画線 (1年目)
- 掘削計画線 (2年目)
- 掘削計画線 (3年目)
- 掘削計画線 (4年目以降)
- 防災池



NO. 5

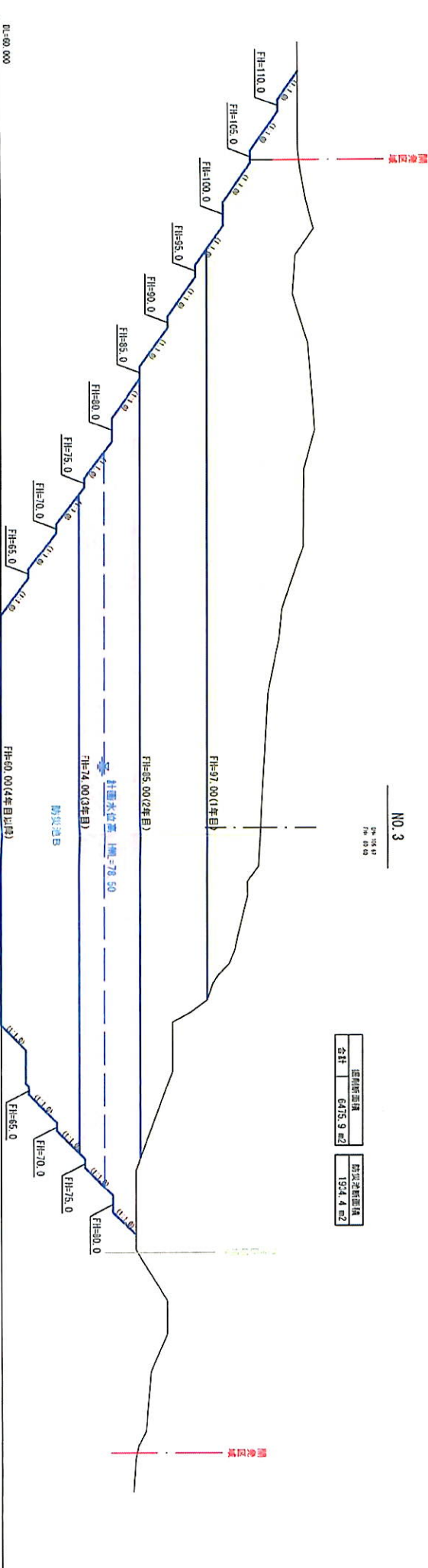
| | |
|--------|-----------------------|
| 掘削計画面積 | 6709.5 m ² |
| 防災池面積 | 2938.2 m ² |
| 合計 | 9647.7 m ² |

| | |
|--------|-----------------------|
| 掘削計画面積 | 6382.7 m ² |
| 防災池面積 | 2220.7 m ² |
| 合計 | 8603.4 m ² |



NO. 4

| | |
|--------|-----------------------|
| 掘削計画面積 | 6475.9 m ² |
| 防災池面積 | 1924.4 m ² |
| 合計 | 8400.3 m ² |



NO. 3

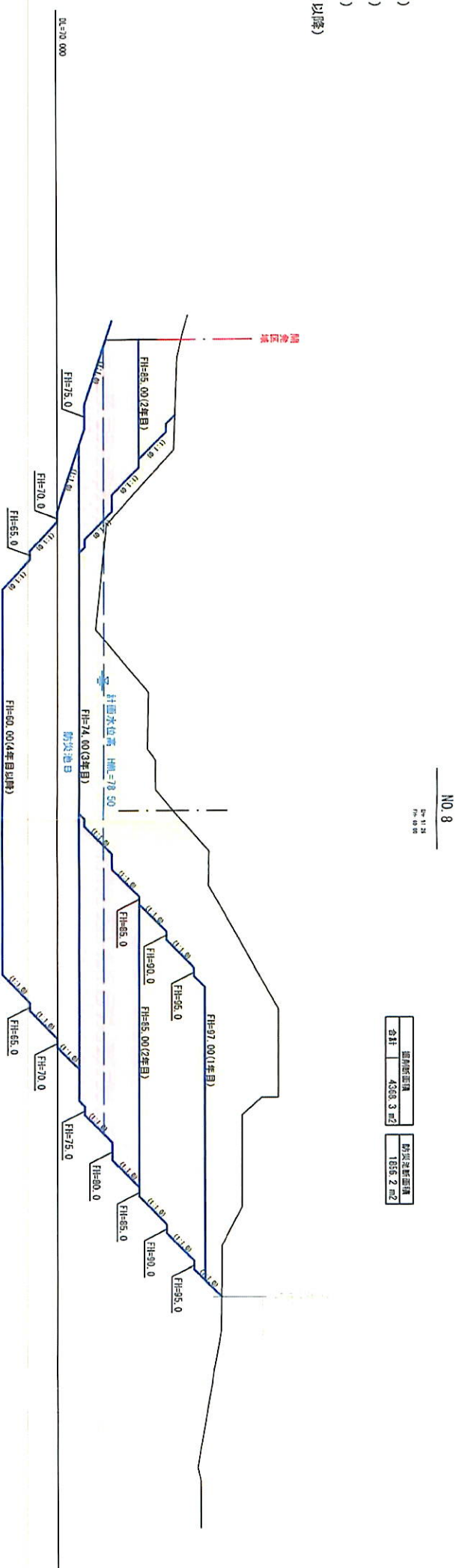
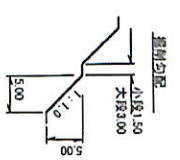
変更後

| | |
|----|---------------|
| 図名 | 法面横断面図 (全体計画) |
| 縮尺 | 1/500 図番 5-2 |
| 所在 | 葛飾区中が原8番地 他 |
| 備考 | No.3~No.5 |
| 編成 | 図面 No.11・26 |
| 作成 | 牧草コンサルタンツ株式会社 |

法面横断面図 3/26

凡例

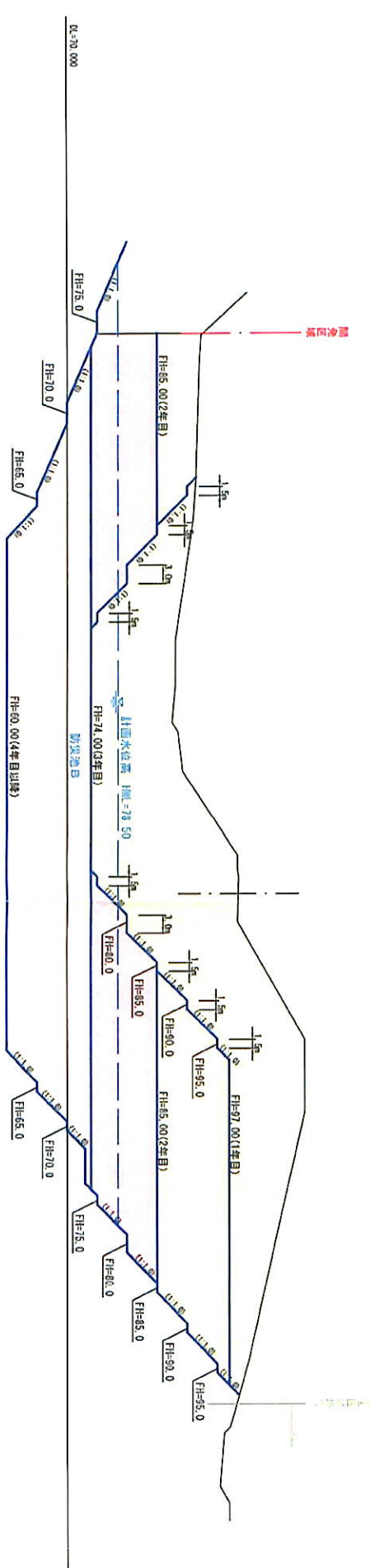
- 掘削計画線 (1年目)
- 掘削計画線 (2年目)
- 掘削計画線 (3年目)
- 掘削計画線 (4年目以降)
- 防災池



| | |
|---------|-----------------------|
| 掘削計画面積 | 4368.3 m ² |
| 防災池計画面積 | 1855.2 m ² |
| 合計 | 6223.5 m ² |

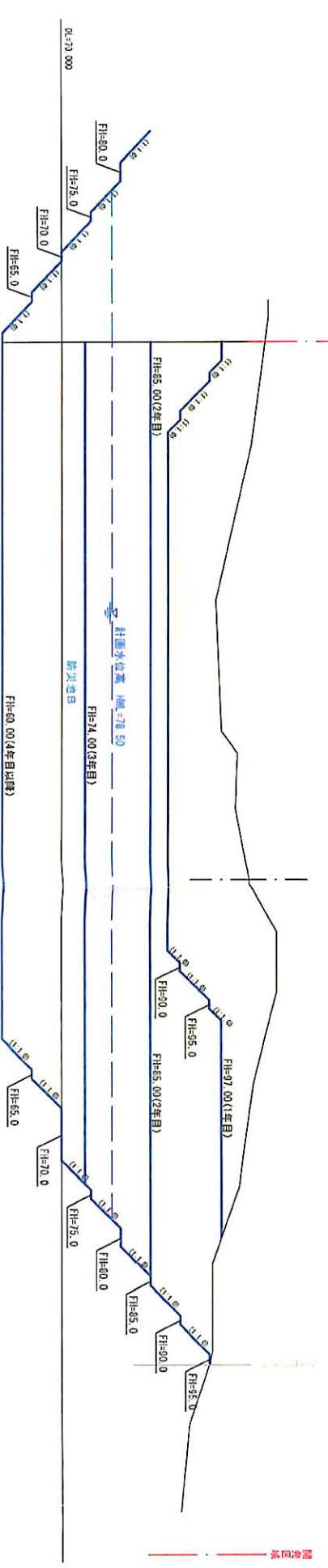
NO. 7

| | |
|---------|-----------------------|
| 掘削計画面積 | 5200.0 m ² |
| 防災池計画面積 | 2201.2 m ² |
| 合計 | 7401.2 m ² |



NO. 6

| | |
|---------|-----------------------|
| 掘削計画面積 | 6047.8 m ² |
| 防災池計画面積 | 2725.8 m ² |
| 合計 | 8773.6 m ² |



| | |
|---------|-----------------------|
| 掘削計画面積 | 6047.8 m ² |
| 防災池計画面積 | 2725.8 m ² |
| 合計 | 8773.6 m ² |

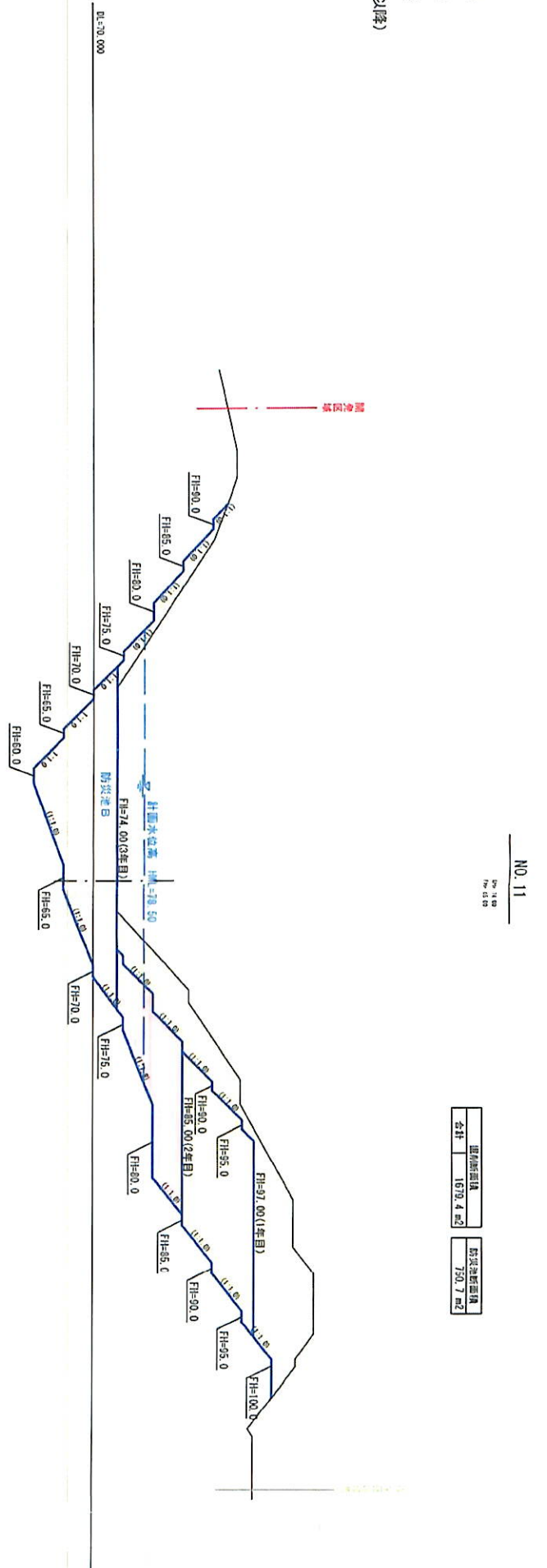
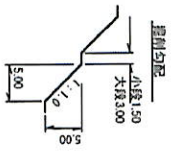
変更後

| | |
|----|----------------|
| 図名 | 法面横断面図(全体計画) |
| 種尺 | 1/500 図番 5-3 |
| 所在 | 築陽市中区原3番地 他 |
| 備考 | №.6~№.8 |
| 酒蔵 | 図例 102・11・26 |
| 枚数 | 枚数 コンサルタント株式会社 |

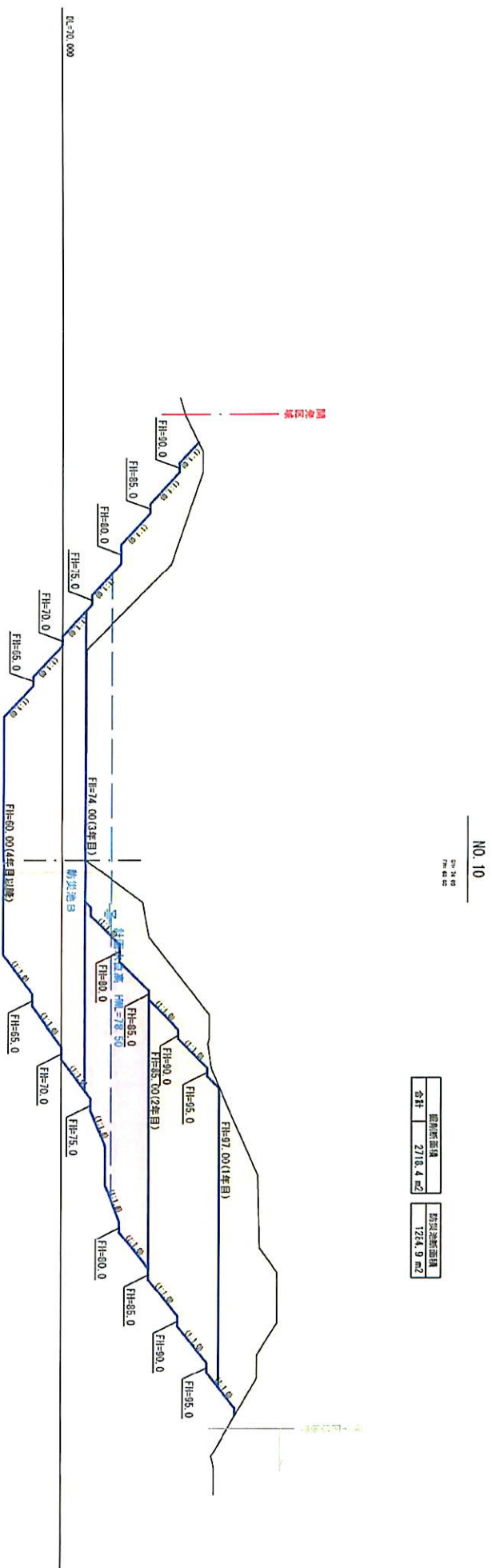
法面横断面図 4/26

凡例

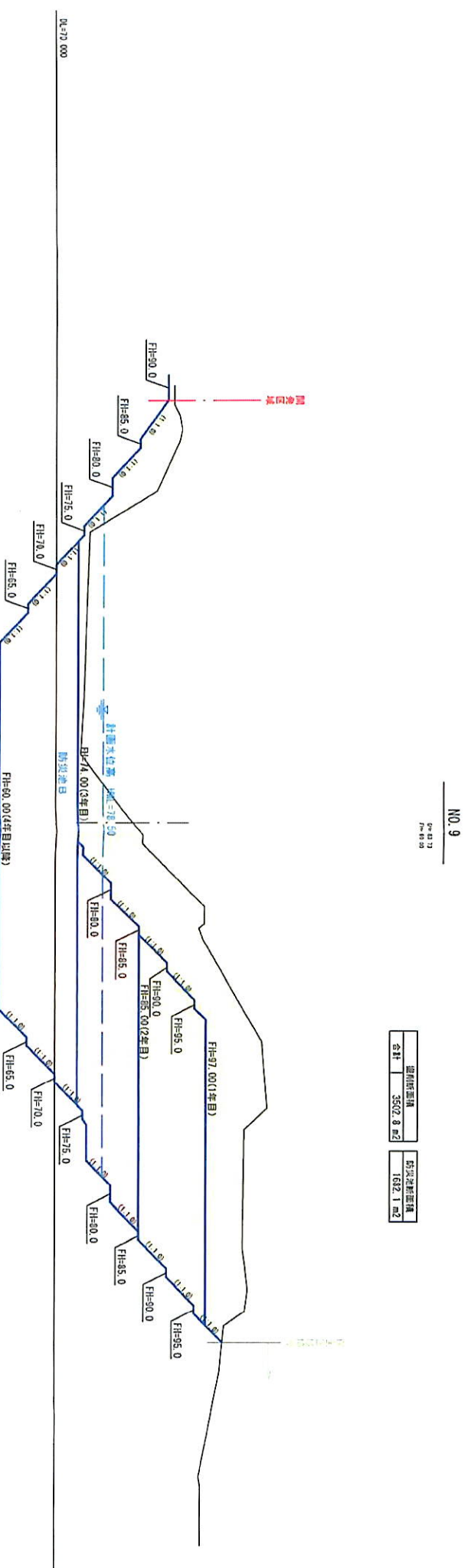
-  掘削計画線 (1年目)
-  掘削計画線 (2年目)
-  掘削計画線 (3年目)
-  掘削計画線 (4年目以降)
-  防災地



| | | | |
|-------|-----------------------|--------|----------------------|
| 掘削断面積 | 2718.4 m ² | 防災地断面積 | 124.9 m ² |
| 合計 | 2843.3 m ² | | |



| | | | |
|-------|-----------------------|--------|-----------------------|
| 掘削断面積 | 3502.8 m ² | 防災地断面積 | 1682.1 m ² |
| 合計 | 5184.9 m ² | | |



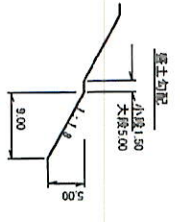
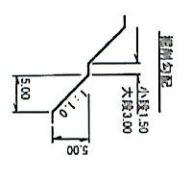
| | | | |
|-------|-----------------------|--------|-----------------------|
| 掘削断面積 | 3502.8 m ² | 防災地断面積 | 1682.1 m ² |
| 合計 | 5184.9 m ² | | |

変更後

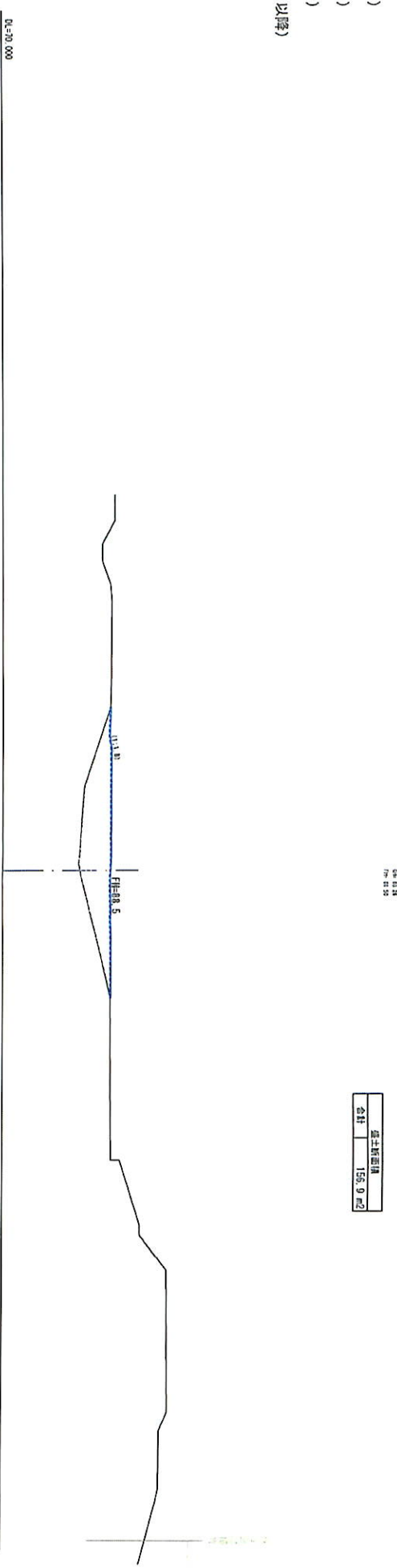
| | | | |
|----|----------------|----|-----|
| 図名 | 法面横断面図 (全体計画) | | |
| 縮尺 | 1/2500 | 図章 | 5-1 |
| 所在 | 静岡県伊豆市原3番地 他 | | |
| 備考 | No.9~No.11 | | |
| 製図 | 製図 22-11-26 | | |
| 検査 | 検査 コンサルタント株式会社 | | |

凡例

- 掘削計画線 (1年目)
- 掘削計画線 (2年目)
- 掘削計画線 (3年目)
- 掘削計画線 (4年目以降)
- 防災地

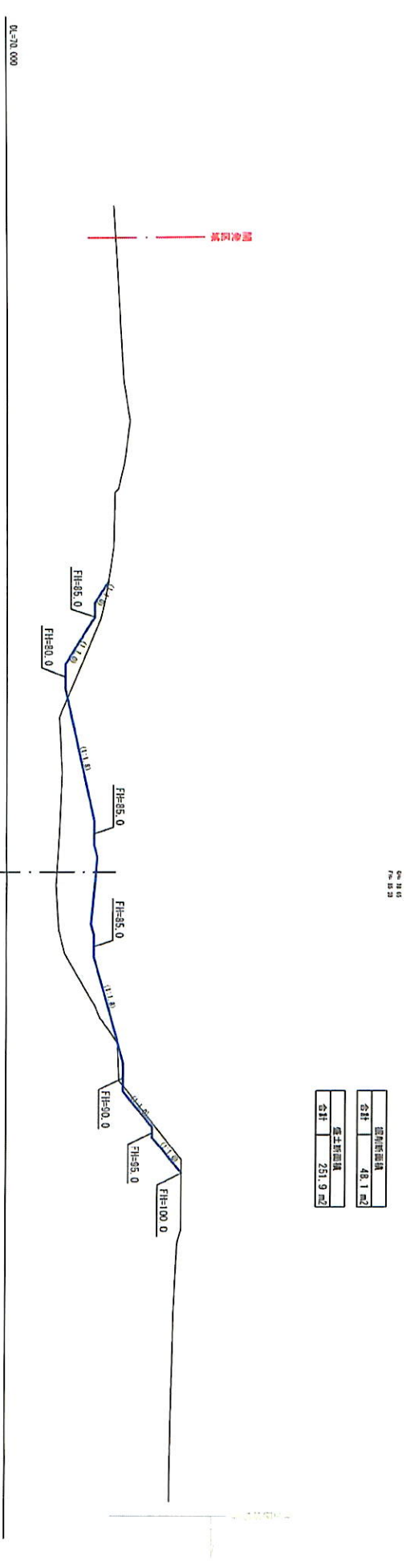


NO. 14
No. 11.3
No. 11.3



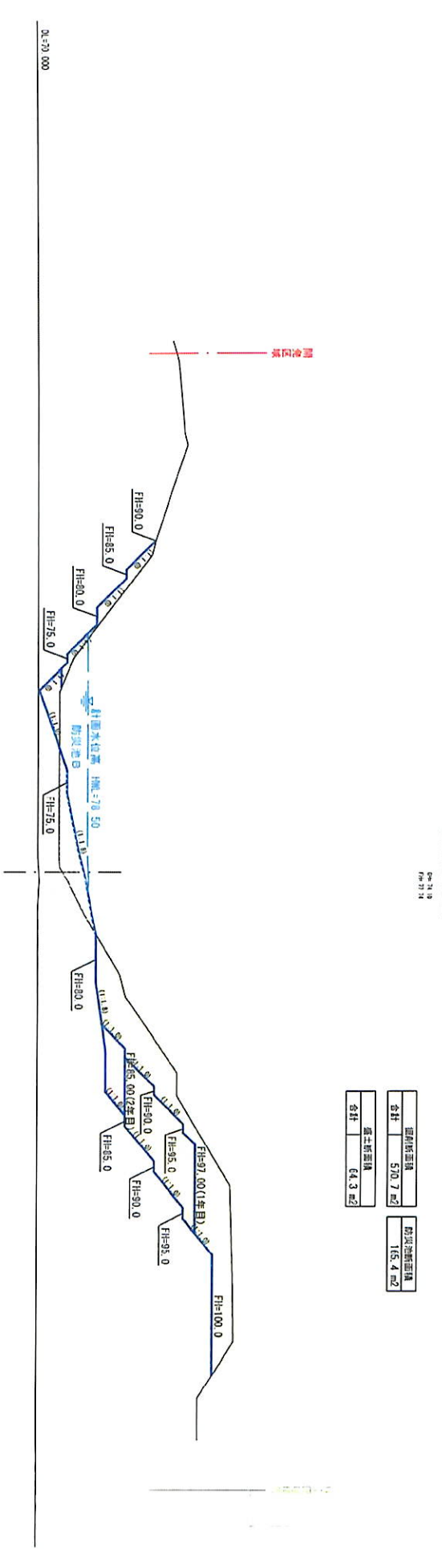
| | | |
|-------|----|----------------------|
| 掘削断面積 | 合計 | 155.9 m ² |
|-------|----|----------------------|

NO. 13
No. 11.3
No. 11.3



| | | |
|-------|----|----------------------|
| 掘削断面積 | 合計 | 42.1 m ² |
| 掘削断面積 | 合計 | 251.9 m ² |

NO. 12
No. 11.3
No. 11.3




| | | | | | |
|-------|----|----------------------|--------|----|----------------------|
| 掘削断面積 | 合計 | 570.7 m ² | 防災地断面積 | 合計 | 145.4 m ² |
| 掘削断面積 | 合計 | 64.3 m ² | | | |

変更後

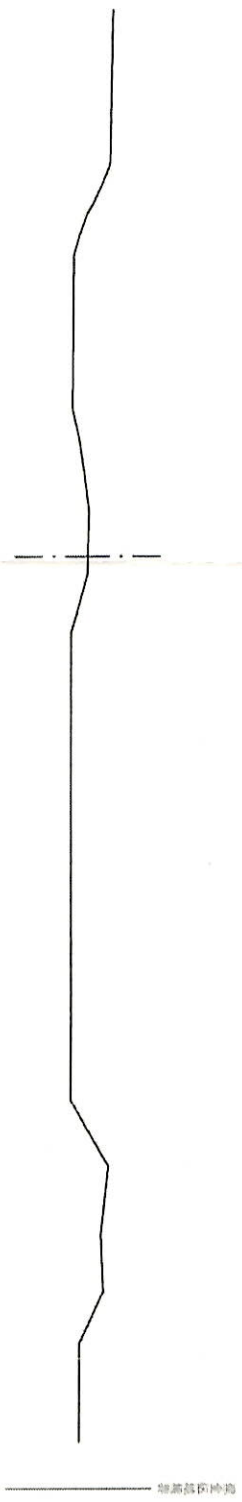
| | | | |
|----|----------------|----|-----|
| 図名 | 法面横断面図(全体計画) | | |
| 縮尺 | 1/500 | 図番 | 5-5 |
| 所在 | 坂田市中央第8番地 他 | | |
| 備考 | No.12~No.14 | | |
| 製図 | 製図 102-11-26 | | |
| 校閲 | 校閲 コンサルタント株式会社 | | |

NO. 17
No. 17




D1=70.000

NO. 16
No. 16



D1=70.000

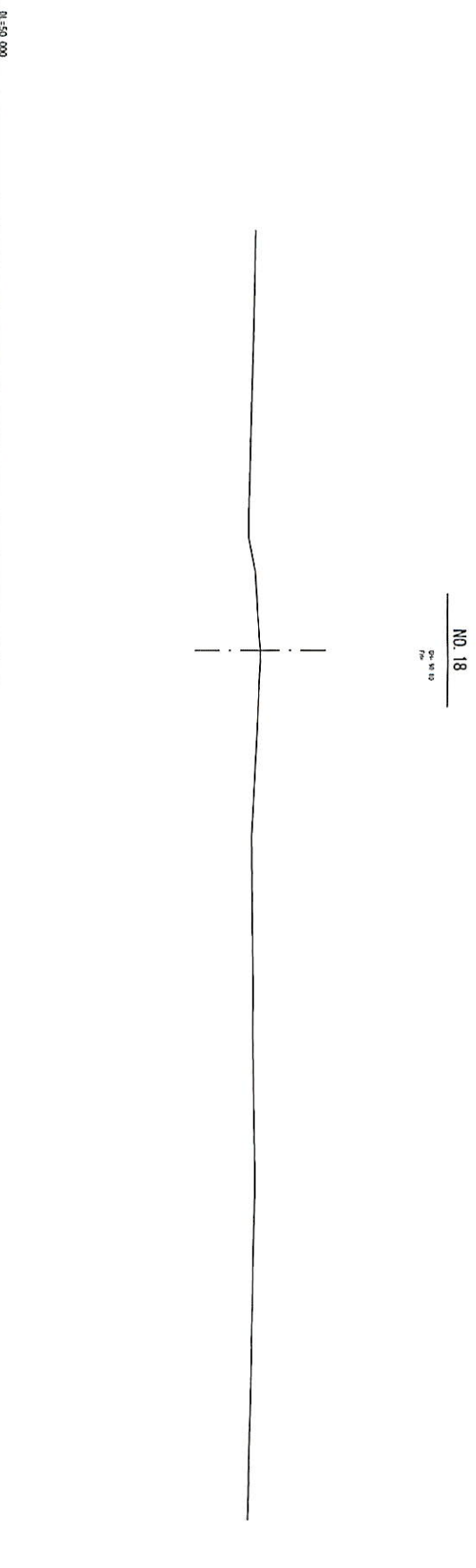
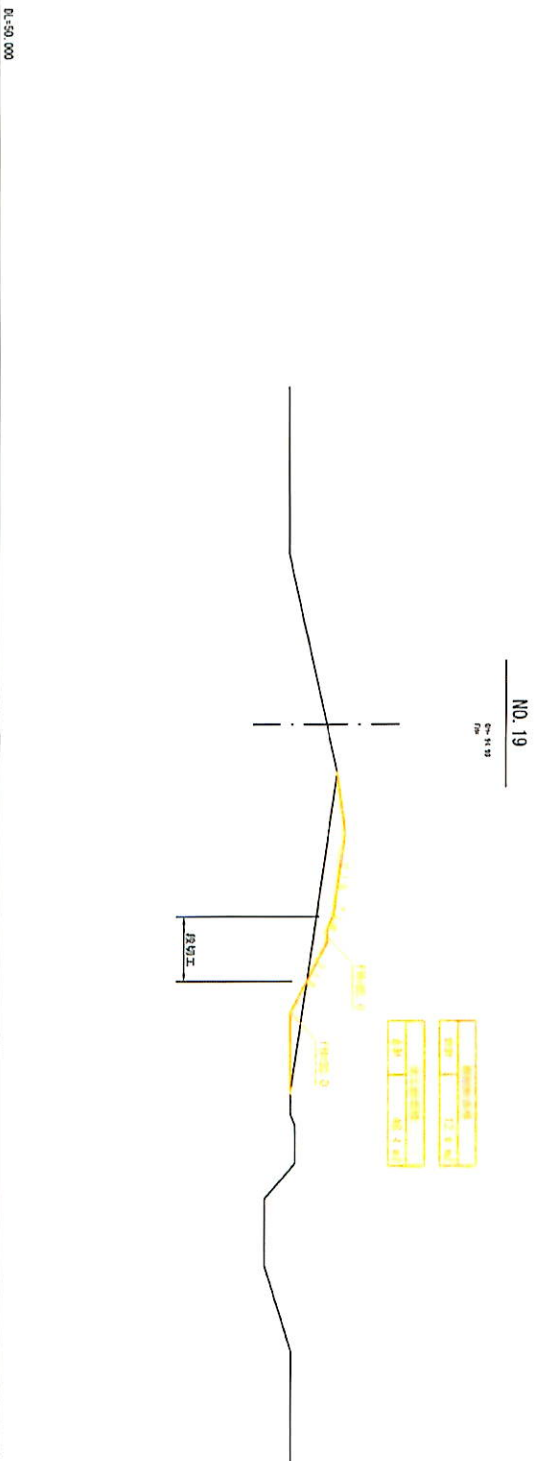
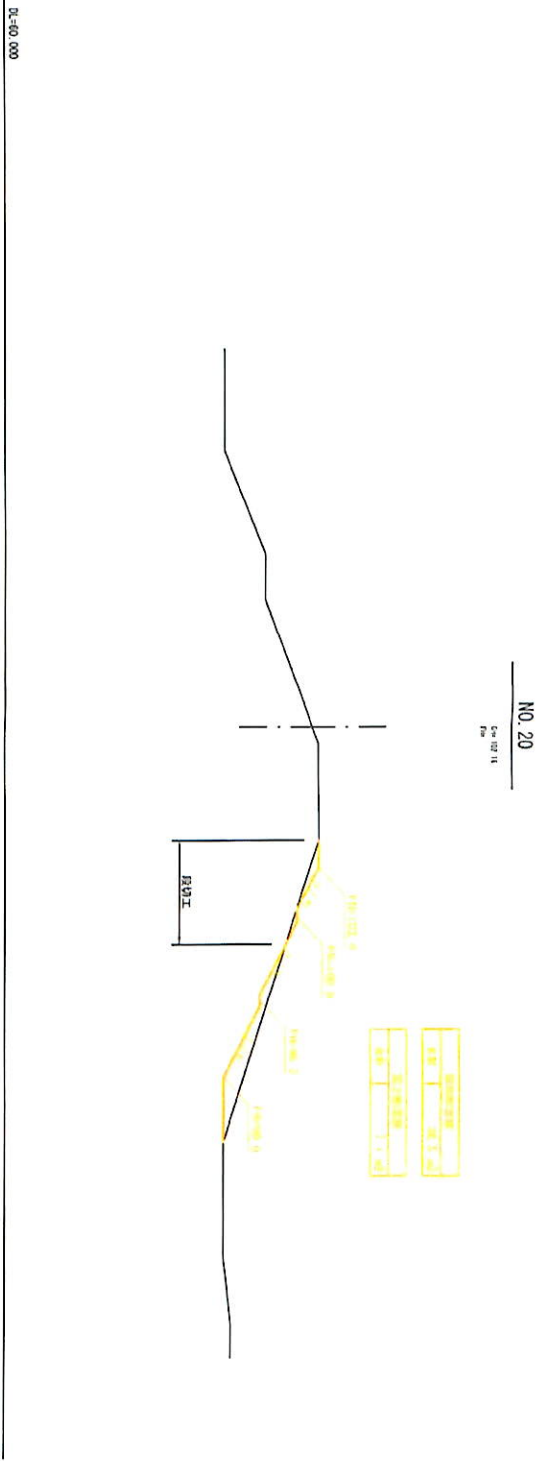
NO. 15
No. 15



D1=70.000

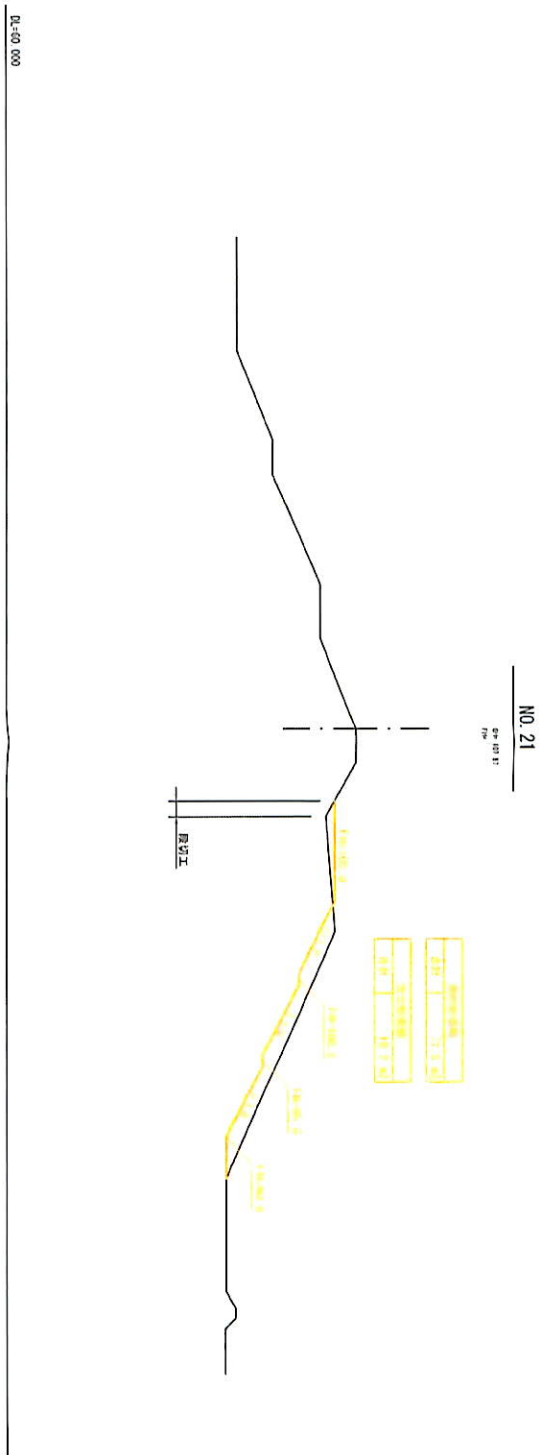
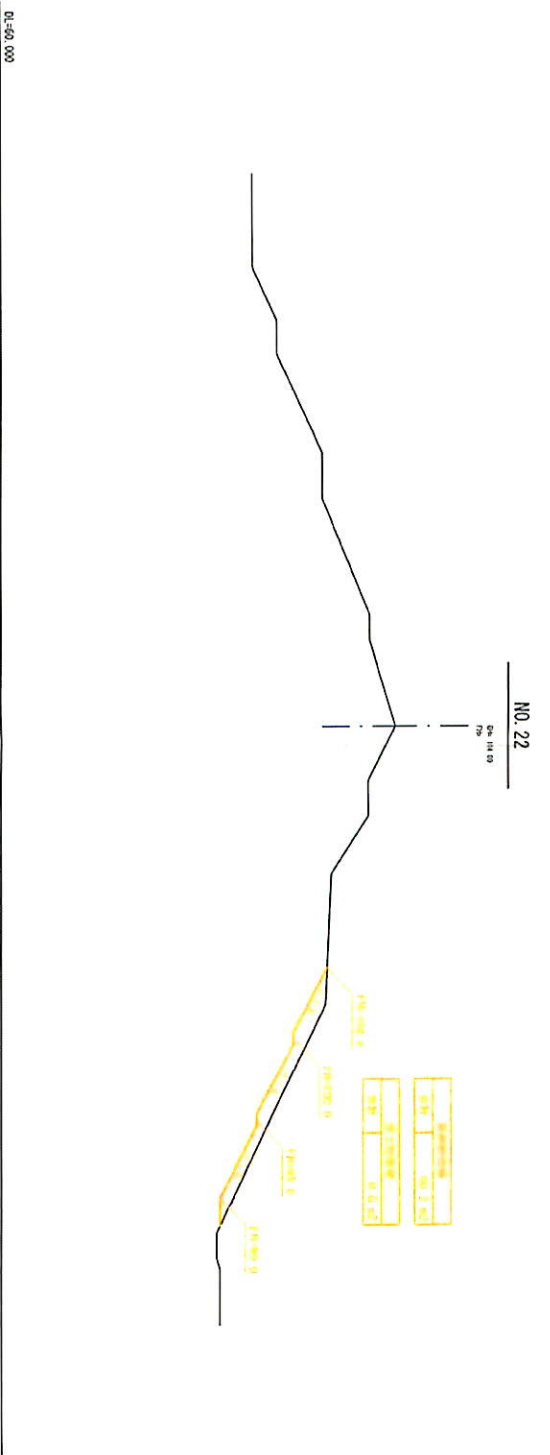
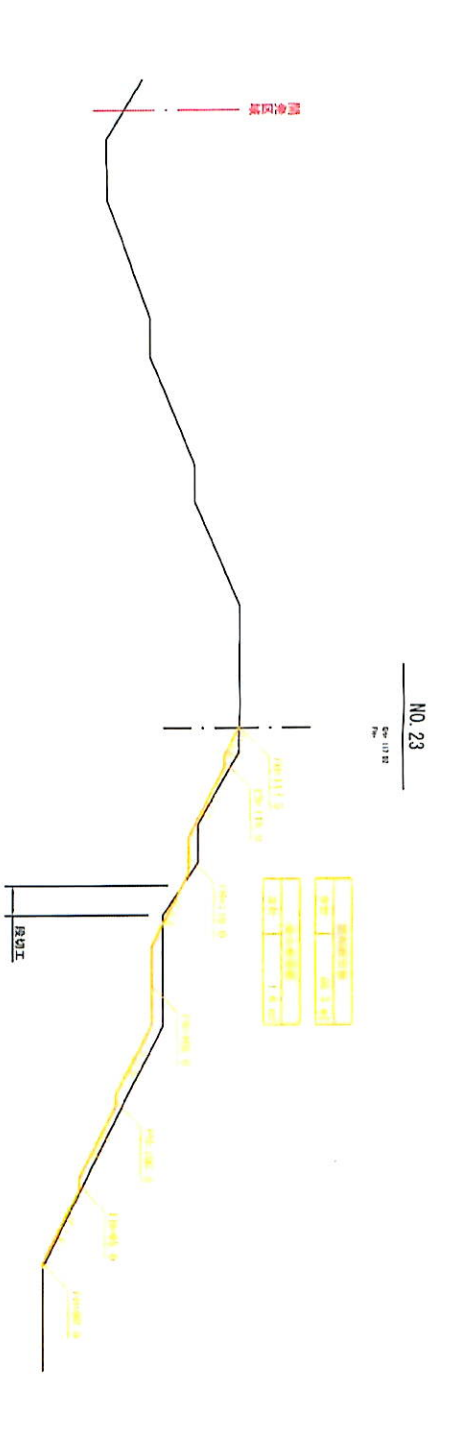
変更後

| | | | |
|---------------|--------------|----|----------|
| 図名 | 法面横断面図(全体計画) | | |
| 縮尺 | 1/500 | 図番 | 5-6 |
| 所在 | 岐阜市中野原8番地 他 | | |
| 備考 | No.15~No.17 | | |
| 図番 | 12-11-26 | 製図 | 12-11-26 |
| 衣量コンサルタンツ株式会社 | | | |



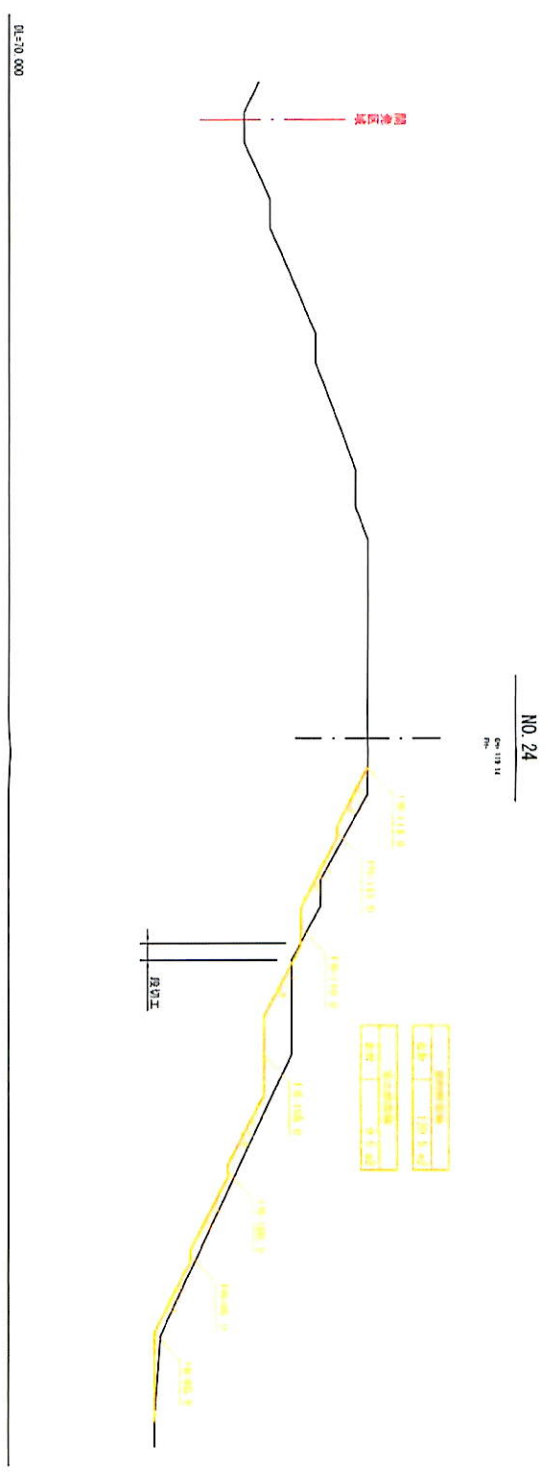
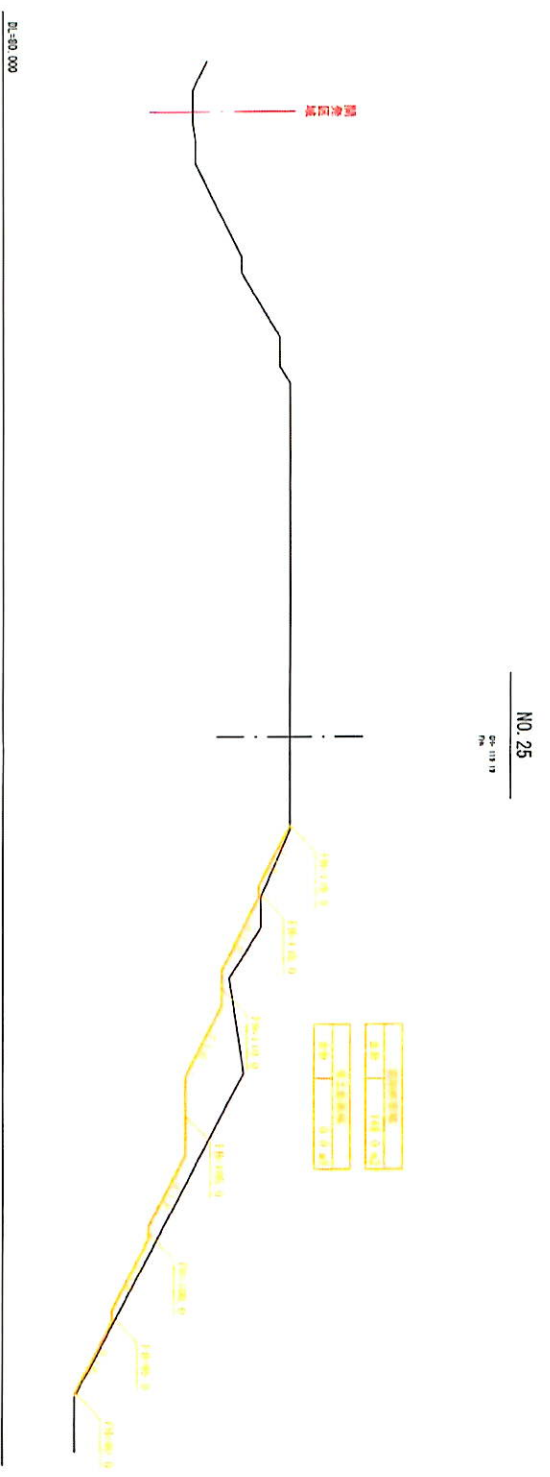
変更後

| | | | |
|----|-----------------|----|-----|
| 図名 | 法面横断面図(全体計画) | | |
| 縮尺 | 1/500 | 図番 | 5-7 |
| 所在 | 築港中(中野原8番地 他) | | |
| 備考 | No.18~No.20 | | |
| 編者 | [署名] 2011.11.26 | | |
| 審査 | [署名] | | |
| 校閲 | [署名] | | |



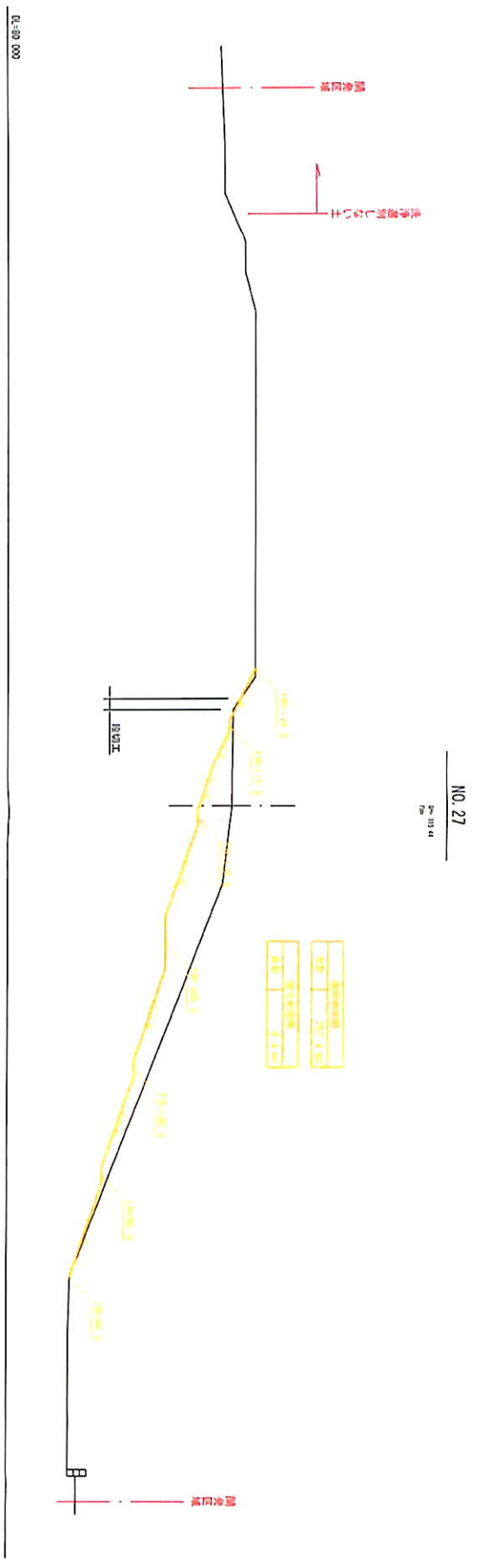
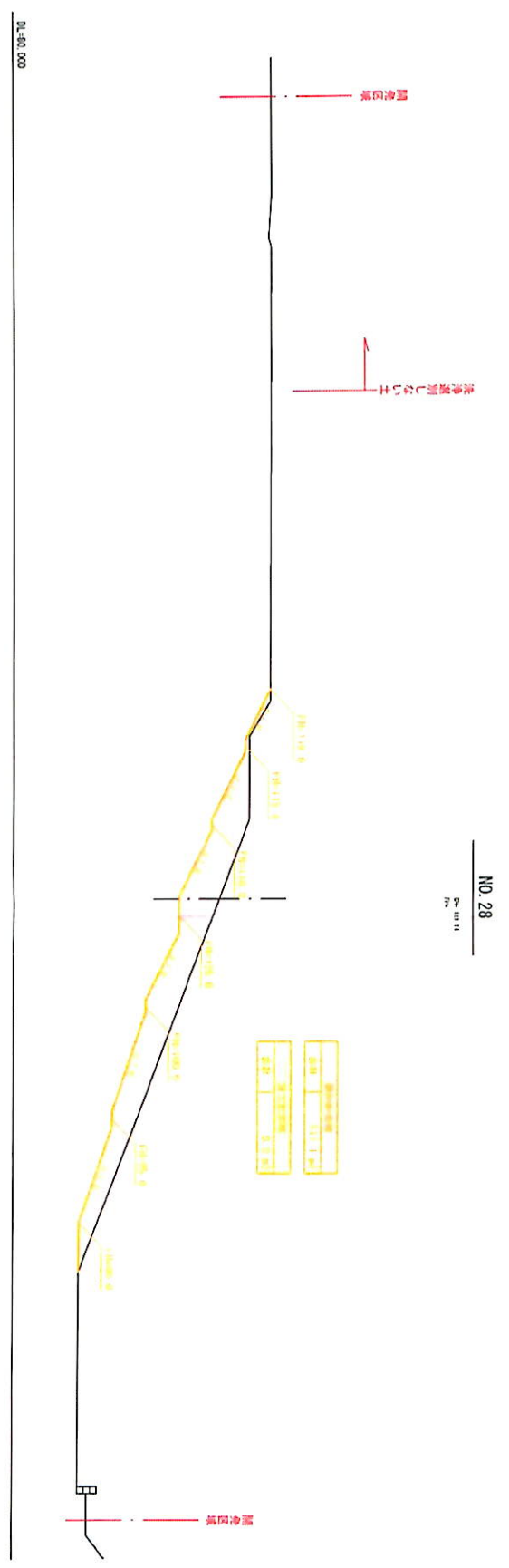
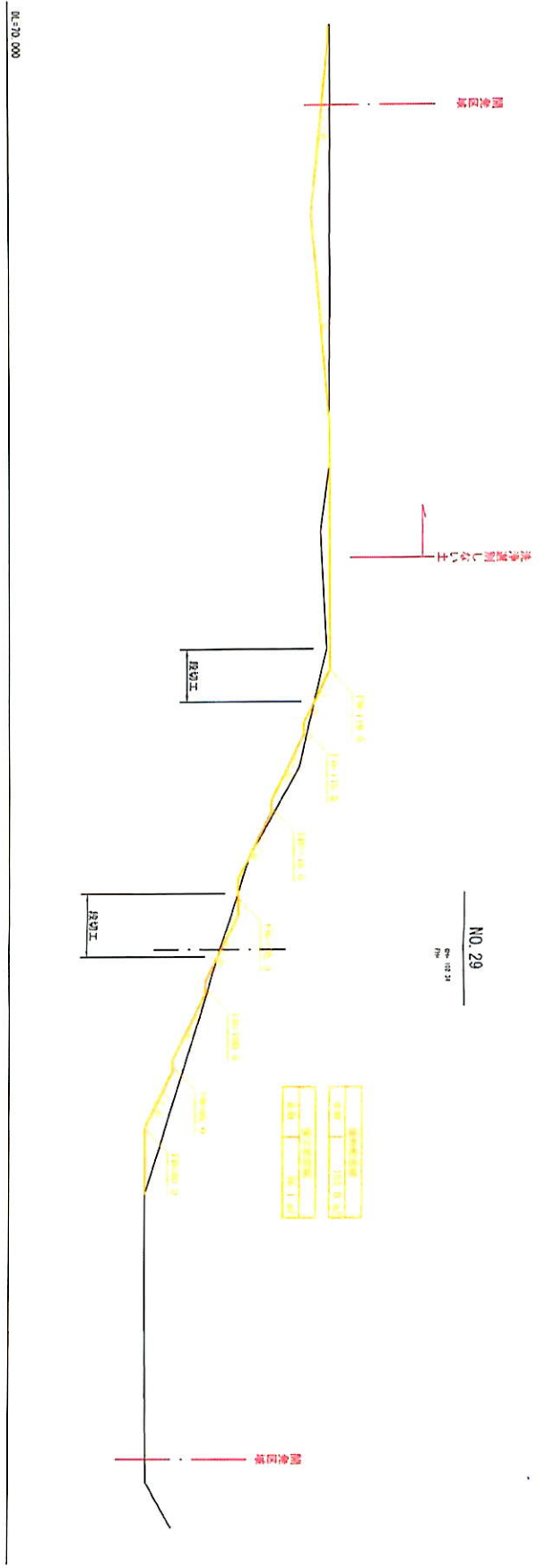
変更後

| | | | | |
|----|---------------|----|-----|--|
| 図名 | 法面横断面図(全体計画) | | | |
| 縮尺 | 1/500 | 図番 | 5-8 | |
| 所在 | 堺市中央区厚8番地 地 | | | |
| 備考 | No.21 ~ No.23 | | | |
| 編者 | 関西 P2・11・25 | | | |
| 掲載 | 技庫コンサルタント株式会社 | | | |



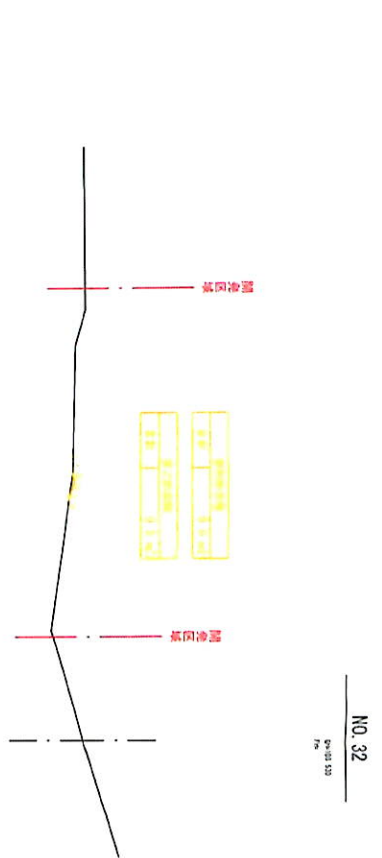
変更後

| | | | |
|----|-------------------------------|----|-----|
| 図名 | 法面横断面図(全体計画) | | |
| 縮尺 | 1/500 | 図番 | 5-9 |
| 所在 | 梶岡市中央町8番地 他 | | |
| 備考 | No.24 ~ No.26 | | |
| 作成 | 製図 12・11・26 技庫 コンサルタント株式会社 | | |

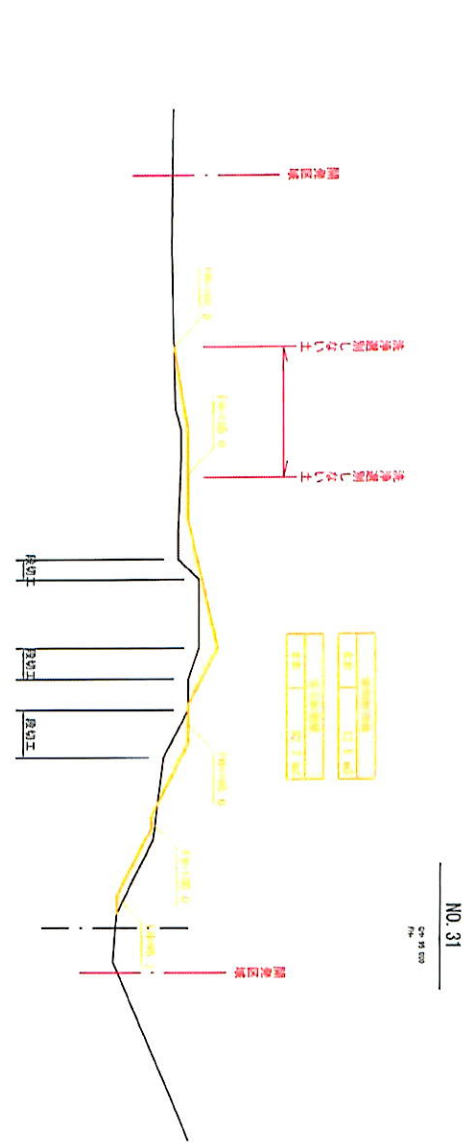


変更後

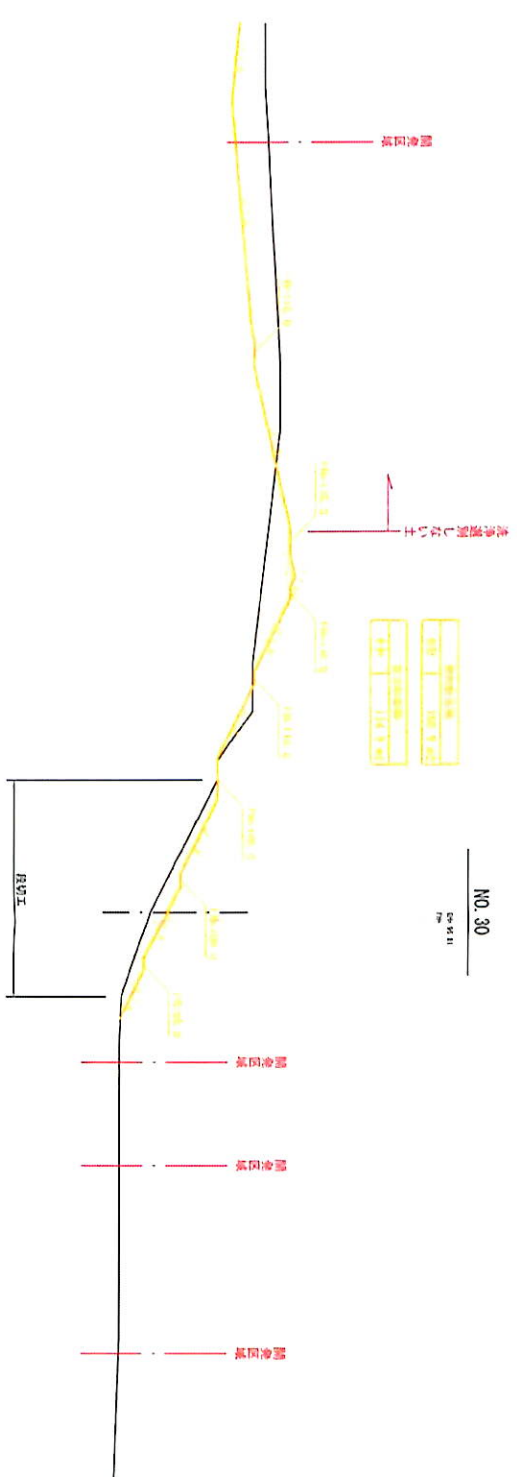
| | | | |
|----|---------------|----|-----------|
| 図名 | 法面横断面図 (全体計画) | | |
| 縮尺 | 1/500 | 図番 | 5-10 |
| 所在 | 築港中戸原8番地 他 | | |
| 備考 | No.27~No.29 | | |
| 測量 | 192.11.26 | 図取 | 192.11.26 |
| 積算 | 積算コンサルタント株式会社 | | |



0L-10 000



0L-10 000

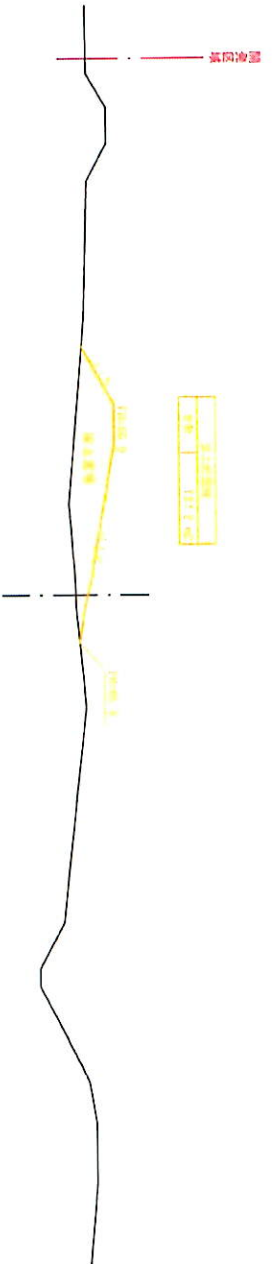


0L-10 000

変更後

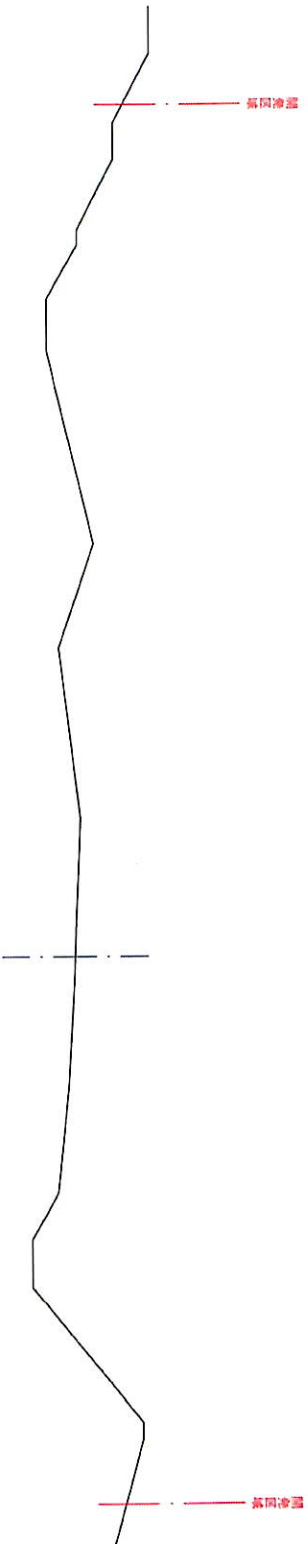
| | | | |
|----|---------------|----|------|
| 図名 | 法面横断面図(申請計画) | | |
| 種尺 | 1/500 | 図番 | 5-11 |
| 所在 | 城島市中央原8番地 他 | | |
| 備考 | No.30~No.32 | | |
| 測量 | 図号 R2・11・26 | | |
| 測量 | 牧草コンサルタンツ株式会社 | | |

NO.-3
No. 117



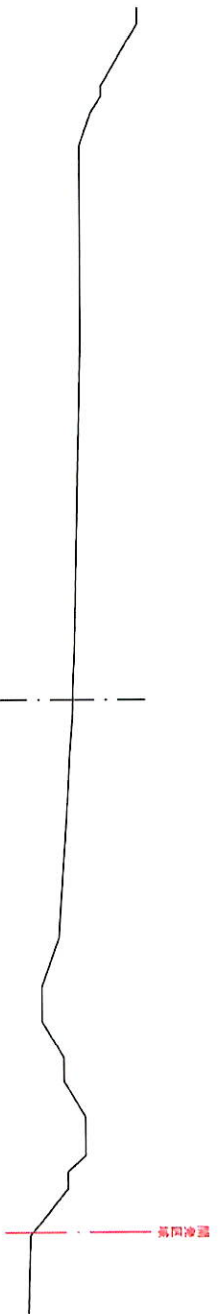
0L-60.000

NO.-2
No. 118



0L-60.000

NO.-1
No. 119

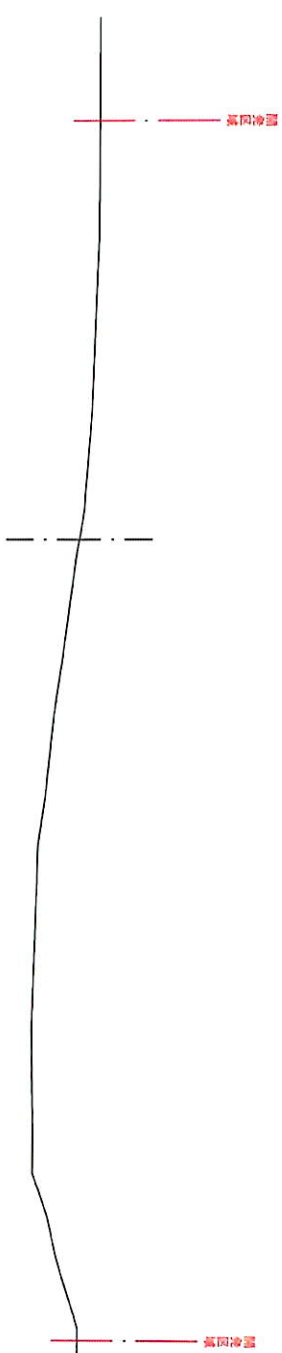


0L-60.000

変更後

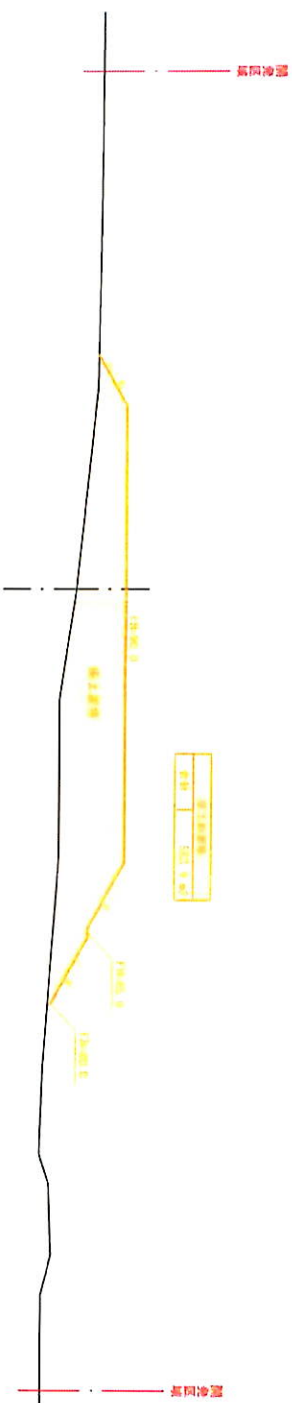
| | |
|----|---------------|
| 図名 | 法面横断面図(全体計画) |
| 縮尺 | 1/500 図番 5-12 |
| 所在 | 姫島市中戸原8番地 他 |
| 備考 | No.1~No.3 |
| 訂版 | 図面 12・11・26 |
| 製図 | 牧草コンサルタンツ株式会社 |

NO-5



0:40.000

NO-4



0:40.000

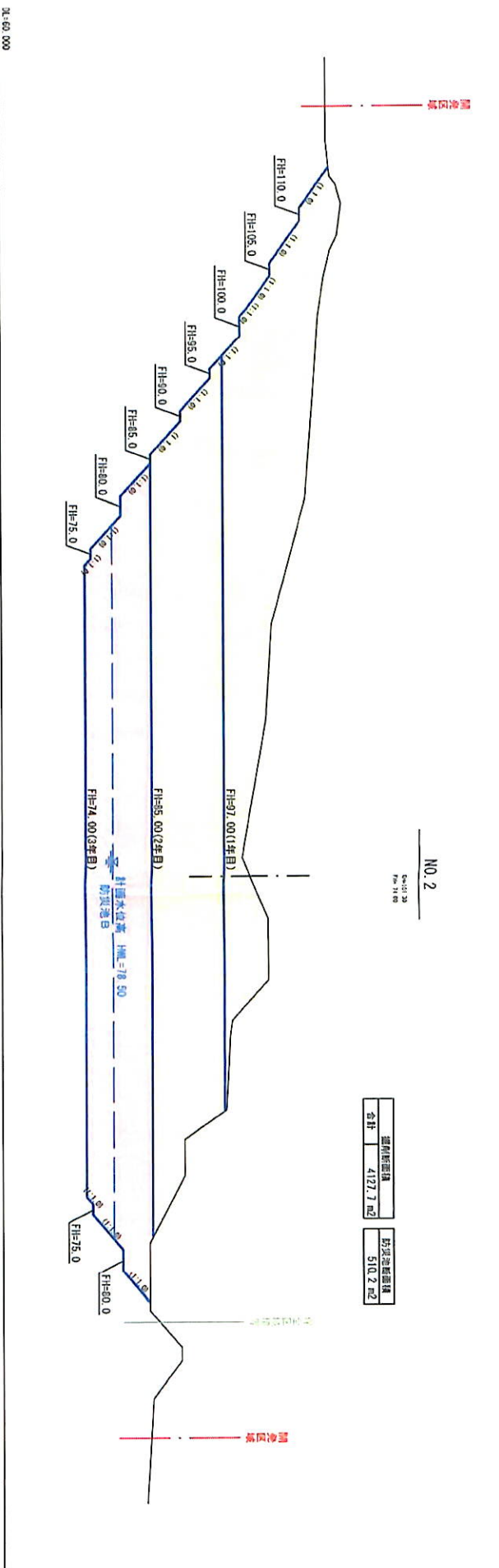
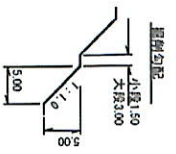
変更後

| | | | |
|-----|----------------|----|------|
| 図名 | 法面横断面図(全体計画) | | |
| 縮尺 | 1/500 | 図番 | 5-13 |
| 所在 | 城郷市中央原8番地 他 | | |
| 備考 | No-1~No-5 | | |
| 製図者 | 製図 12-11-26 | | |
| 校査者 | 校査 コンサルタント株式会社 | | |

法面横断面図 14/26

凡例

- 掘削計画線 (1年目)
- 掘削計画線 (2年目)
- 掘削計画線 (3年目)
- 防災池

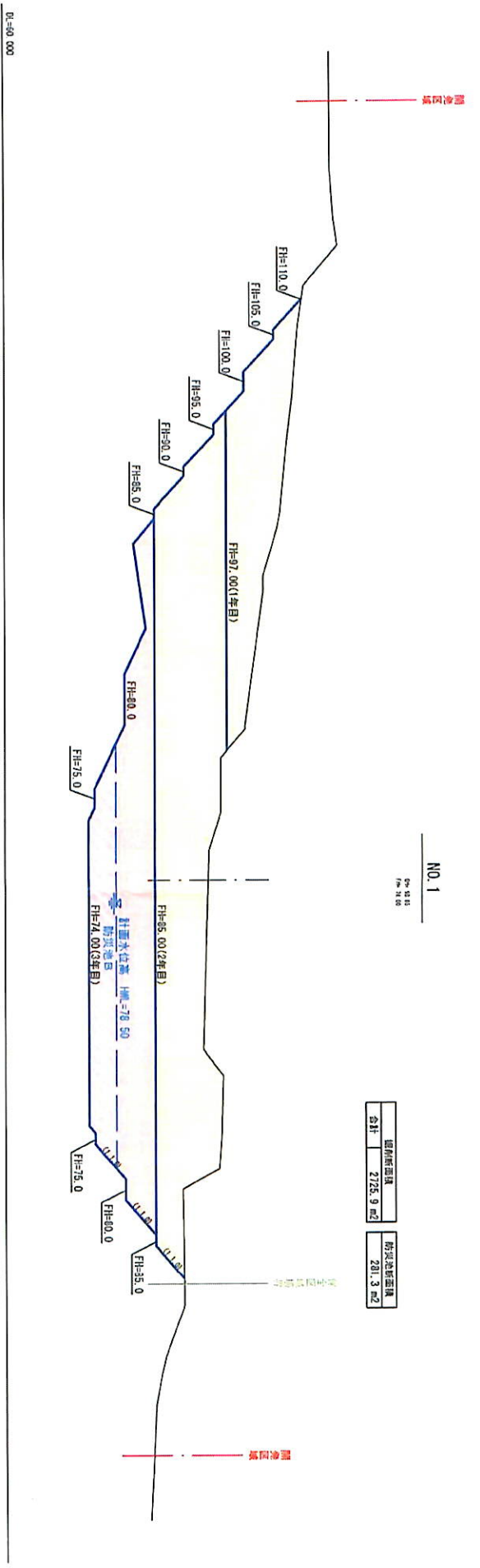


NO. 2

| | | | |
|-------|-----------------------|-----|----------------------|
| 掘削計画線 | 4177.7 m ² | 防災池 | 510.2 m ² |
| 合計 | 4687.9 m ² | | |

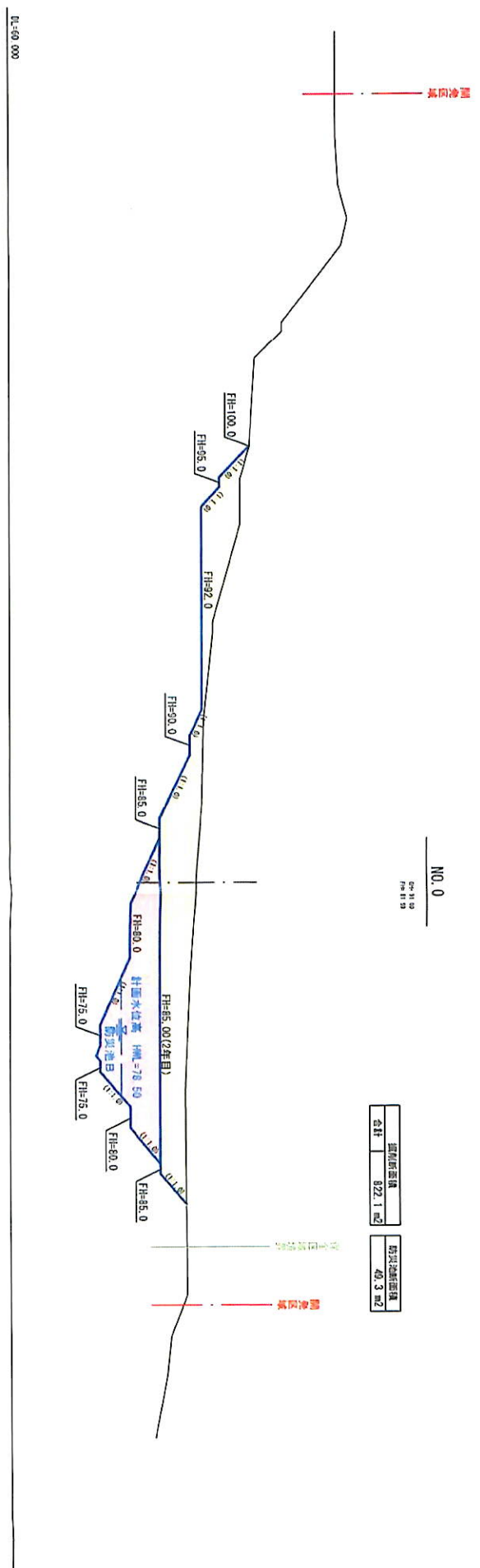
NO. 1

| | | | |
|-------|-----------------------|-----|----------------------|
| 掘削計画線 | 2726.9 m ² | 防災池 | 281.3 m ² |
| 合計 | 2908.2 m ² | | |



NO. 0

| | | | |
|-------|----------------------|-----|---------------------|
| 掘削計画線 | 822.1 m ² | 防災池 | 40.3 m ² |
| 合計 | 862.4 m ² | | |

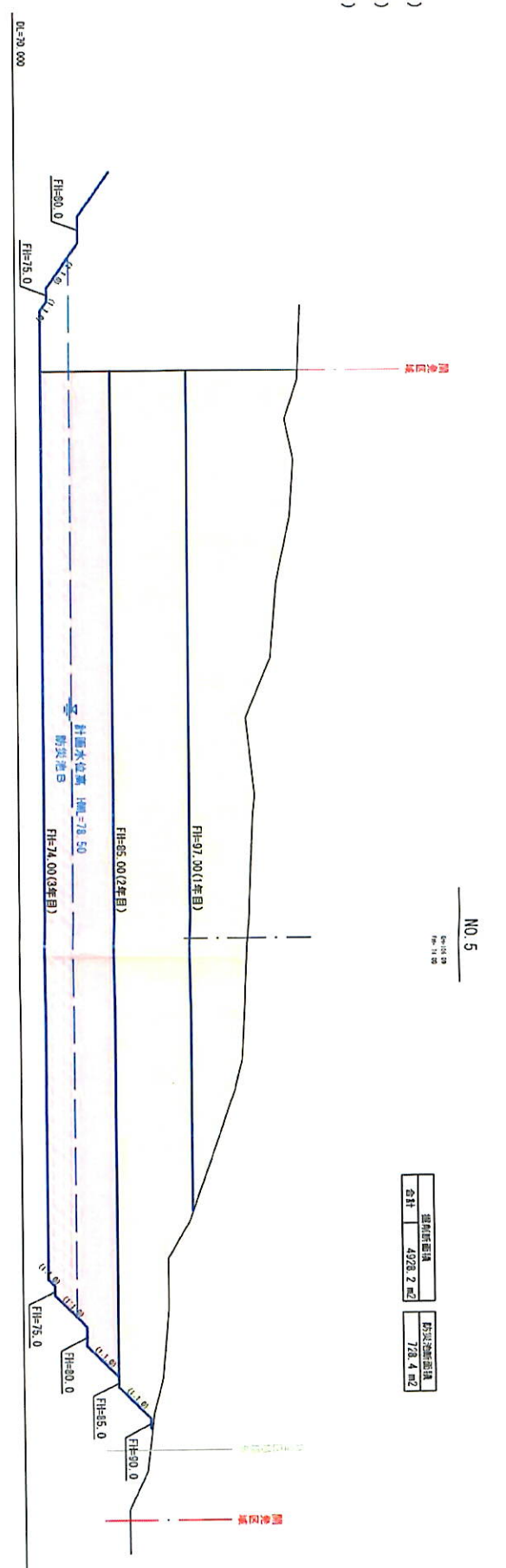
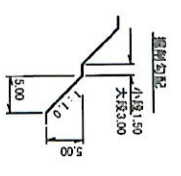


変更後

| | | | |
|----|----------------------|----|------|
| 図名 | 法面横断面図 (申請計画) | | |
| 縮尺 | 1/500 | 図番 | 5-14 |
| 所在 | 茨城県中津町新地 他 | | |
| 備考 | No.0 ~ No.2 | | |
| 編者 | 1 有限会社 牧草コンサルタツツ株式会社 | | |

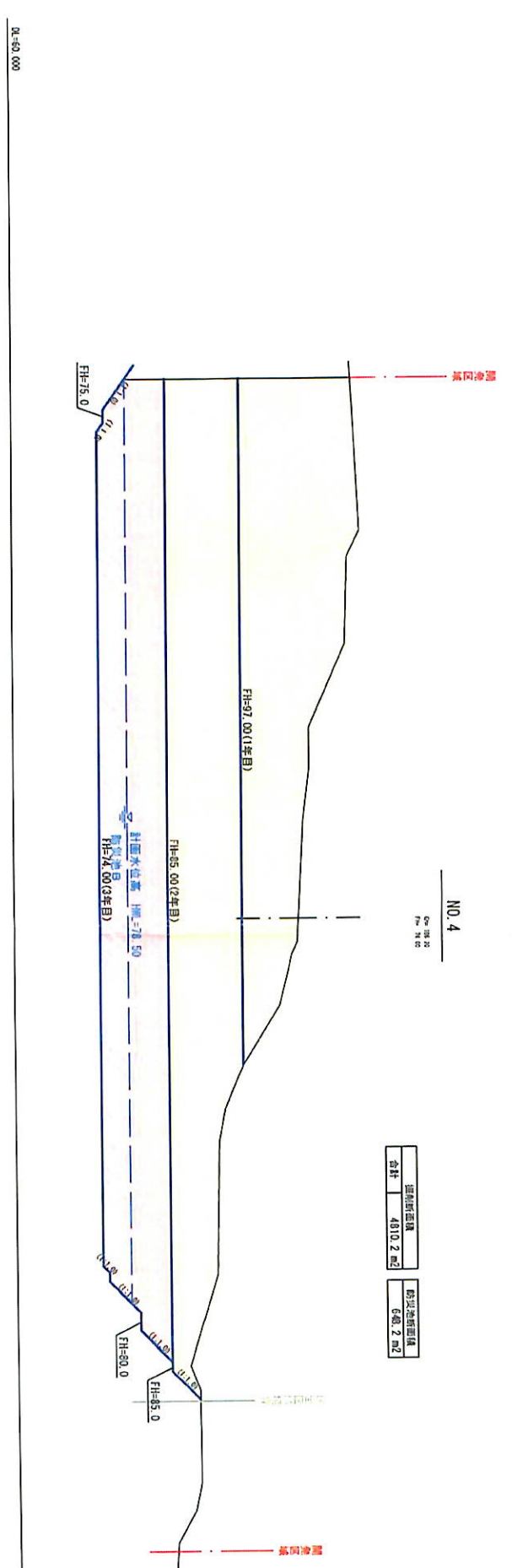
凡 例

- 掘削計画線 (1年目)
- 掘削計画線 (2年目)
- 掘削計画線 (3年目)
- 防災池

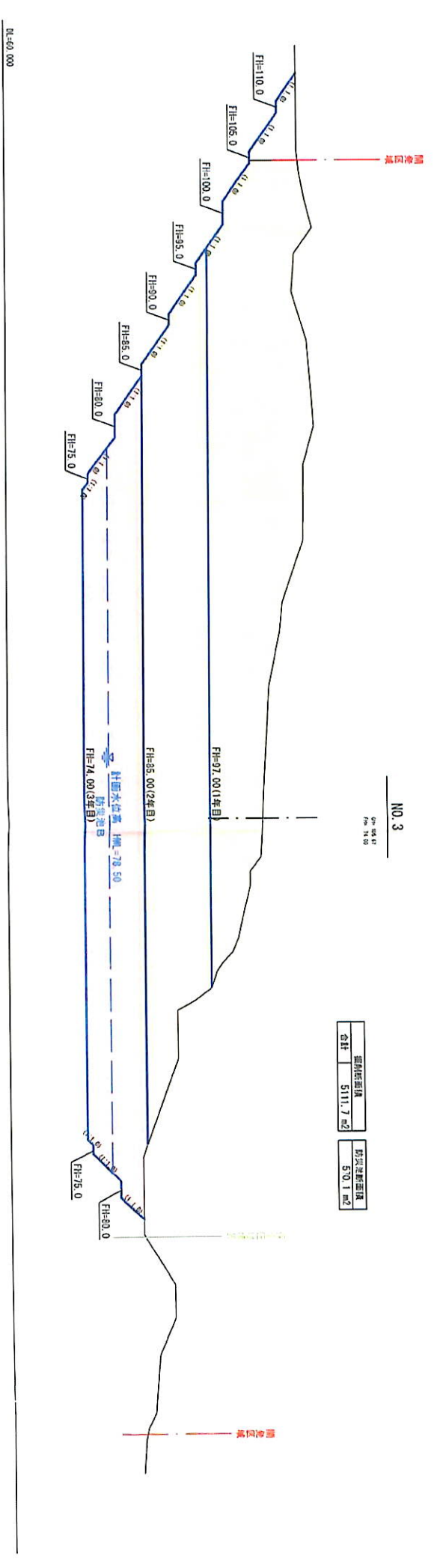


| | | | |
|------|-----------------------|-------|---------------------|
| 掘削面積 | 4928.2 m ² | 防災池面積 | 78.4 m ² |
| 合計 | | | |

| | | | |
|------|-----------------------|-------|---------------------|
| 掘削面積 | 4910.2 m ² | 防災池面積 | 68.2 m ² |
| 合計 | | | |

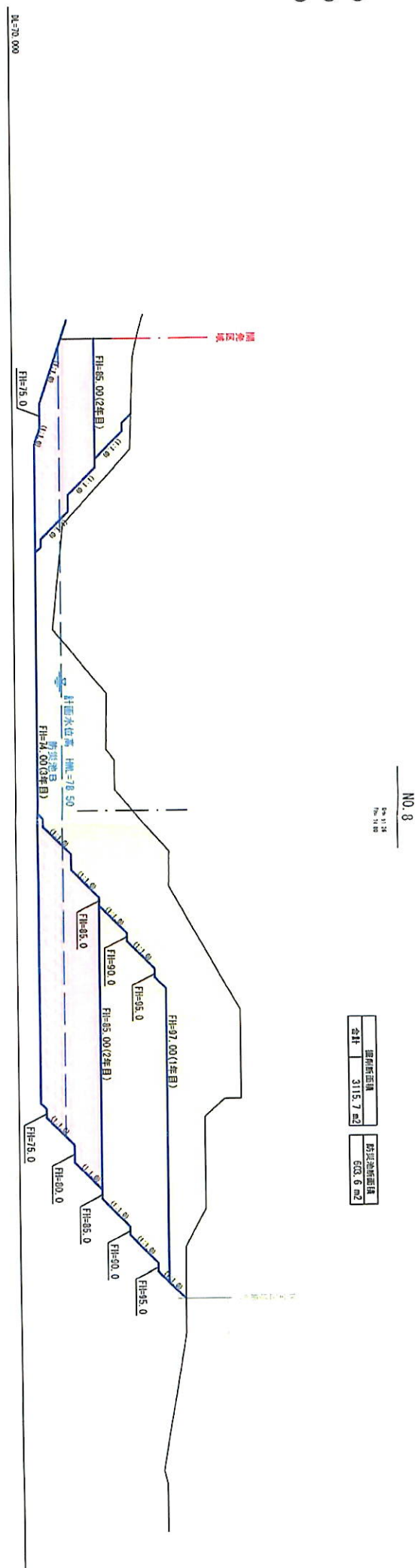
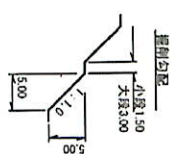


| | | | |
|------|-----------------------|-------|---------------------|
| 掘削面積 | 5111.7 m ² | 防災池面積 | 50.1 m ² |
| 合計 | | | |



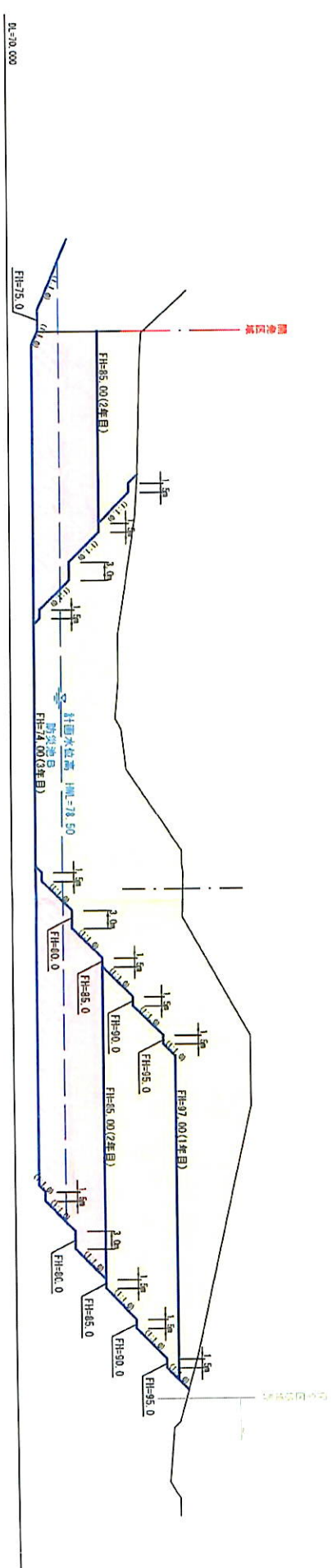
| | |
|---------------|---------------|
| 変更後 | |
| 図名 | 法面横断面図(申請計画) |
| 縮尺 | 1/500 国番 5-15 |
| 所在 | 堺市東区中野原8番地 池 |
| 備考 | No.3~No.5 |
| 通算 | 図面 R2・11・26 |
| 牧草コンサルタント株式会社 | |

- 凡例
- 掘削計画線 (1年目)
 - 掘削計画線 (2年目)
 - 掘削計画線 (3年目)
 - 防災地



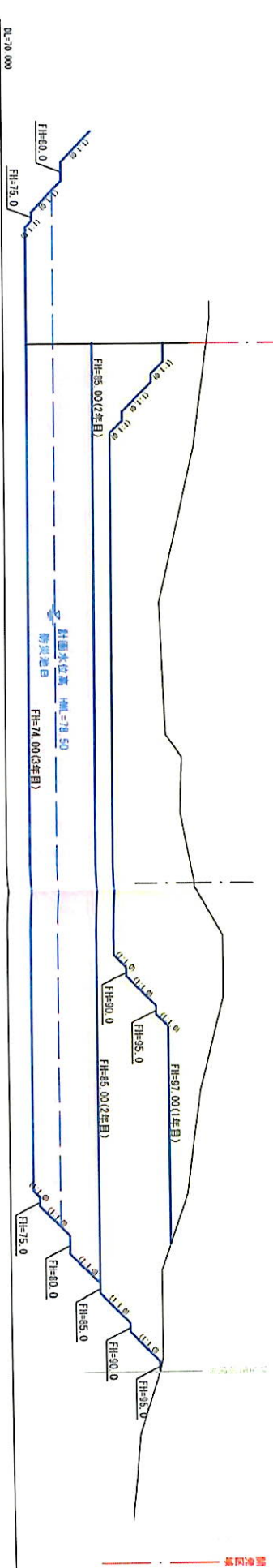
NO. 7

| | | |
|-------|----|-----------------------|
| 掘削計画線 | 合計 | 3184.5 m ² |
| 防災地 | 合計 | 635.7 m ² |



NO. 6

| | | |
|-------|----|-----------------------|
| 掘削計画線 | 合計 | 4224.0 m ² |
| 防災地 | 合計 | 715.8 m ² |



変更後

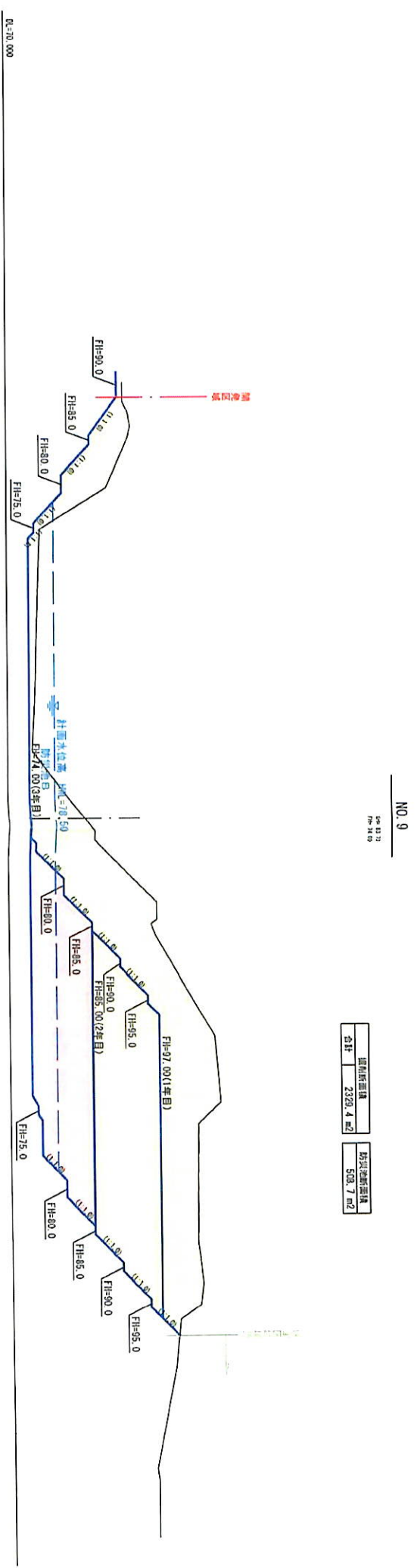
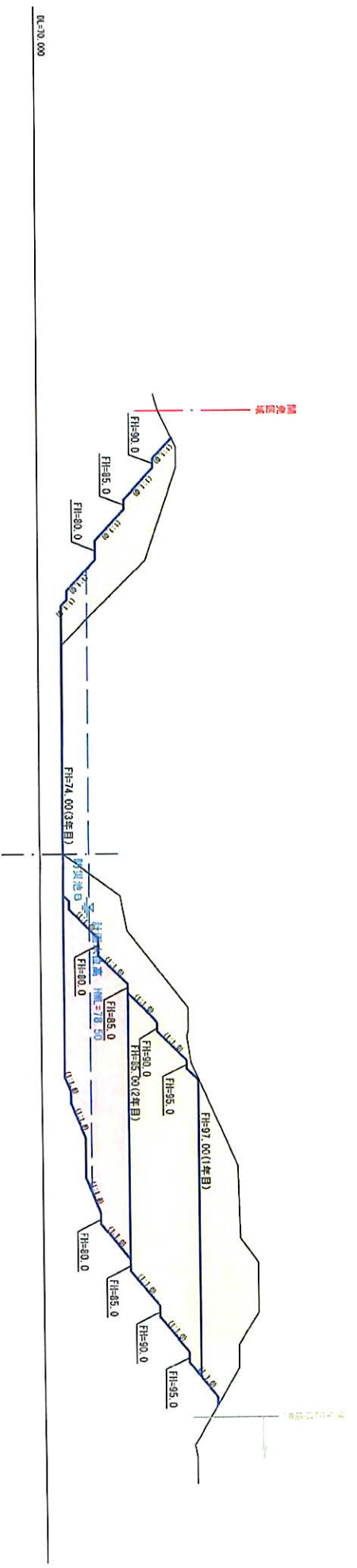
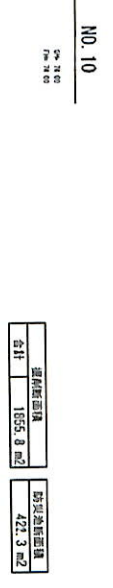
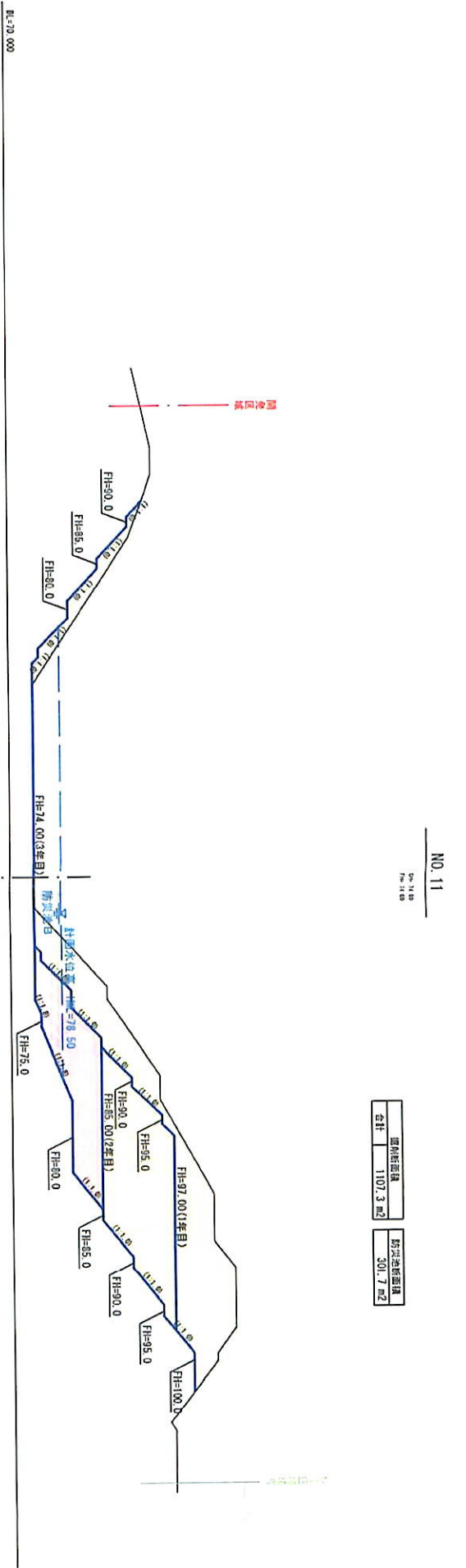
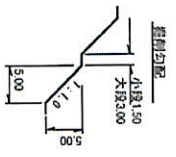
| | |
|----|--------------|
| 図名 | 法面横断面図(申請計画) |
| 種尺 | 1/50 図番 5-16 |
| 所在 | 堺市平野原8番地 他 |
| 備考 | No.6~No.8 |

調査 図面 12・11・25
牧草コンサルタンツ株式会社

法面横断面図 17/26

凡例

-  掘削計画線 (1年目)
-  掘削計画線 (2年目)
-  掘削計画線 (3年目)
-  防災地

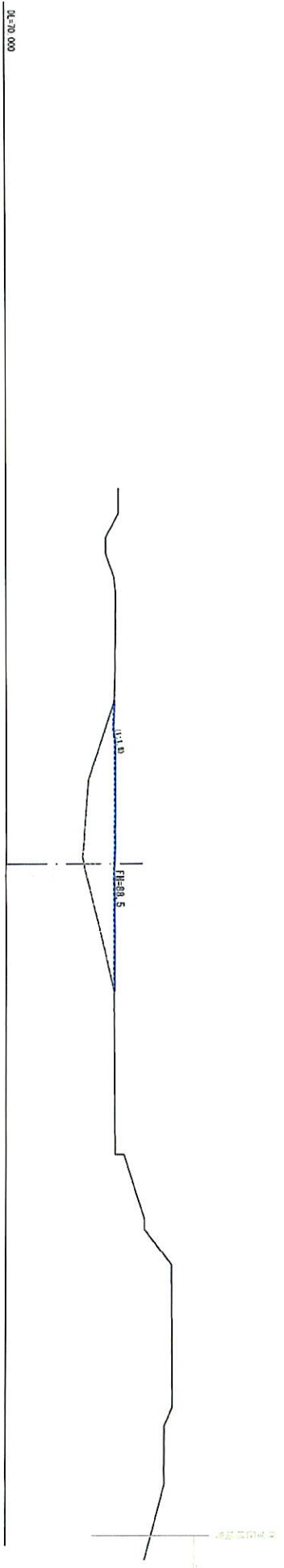
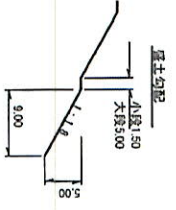
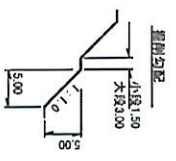


変更後

| | |
|----|---------------|
| 図名 | 法面横断面図 (申請計画) |
| 種尺 | 1/500 図番 5-17 |
| 所在 | 堺市東区中戸原8番地 地 |
| 備考 | No.9~No.11 |
| 図面 | 図面 R2-11-26 |
| 作成 | 牧草コンサルタンツ株式会社 |

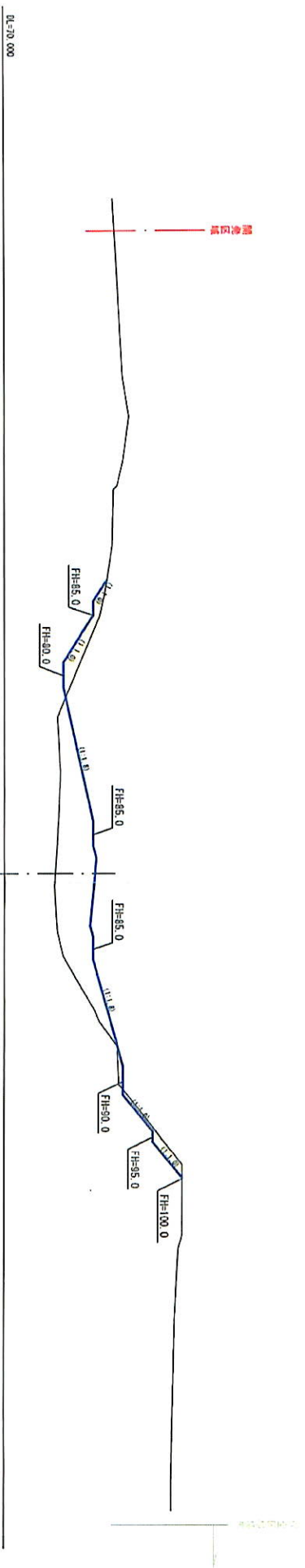
凡例

-  掘削計画線 (1年目)
-  掘削計画線 (2年目)
-  掘削計画線 (3年目)
-  防災地

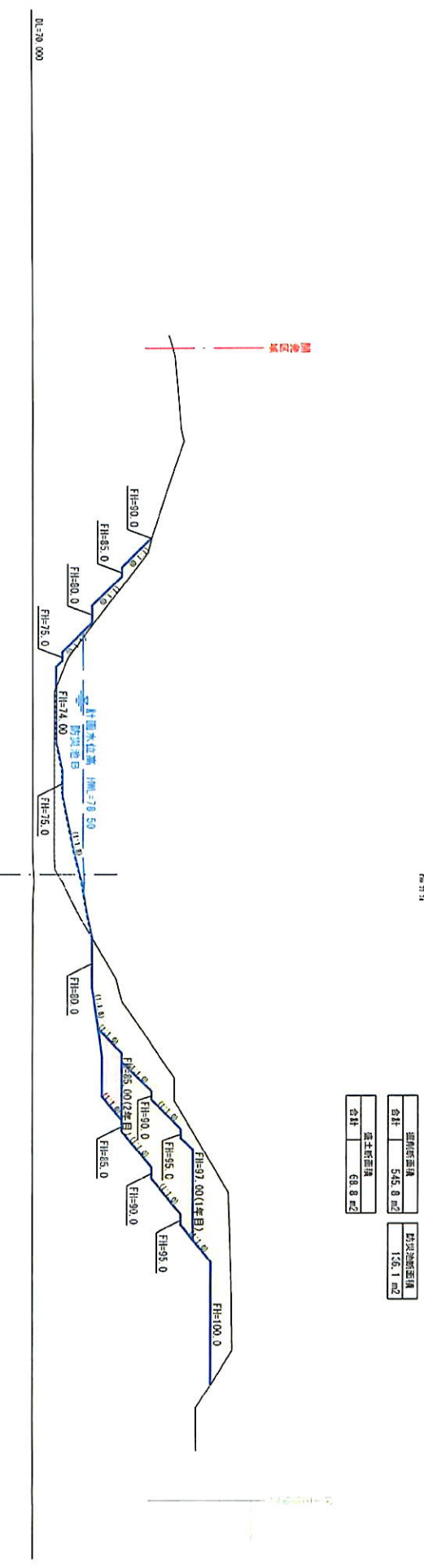


NO. 14

NO. 13



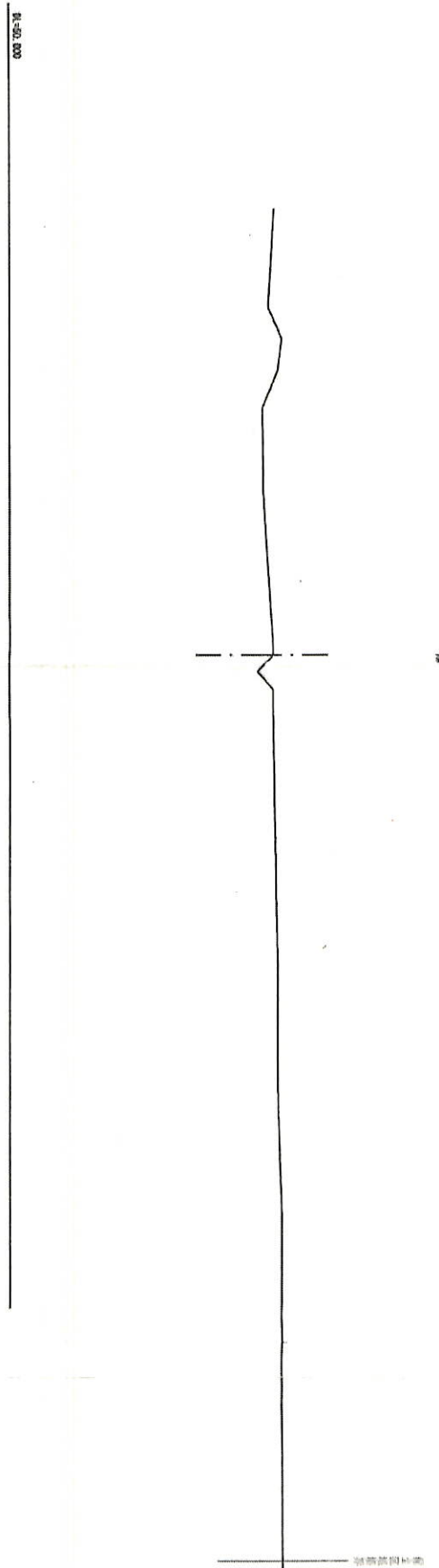
NO. 12



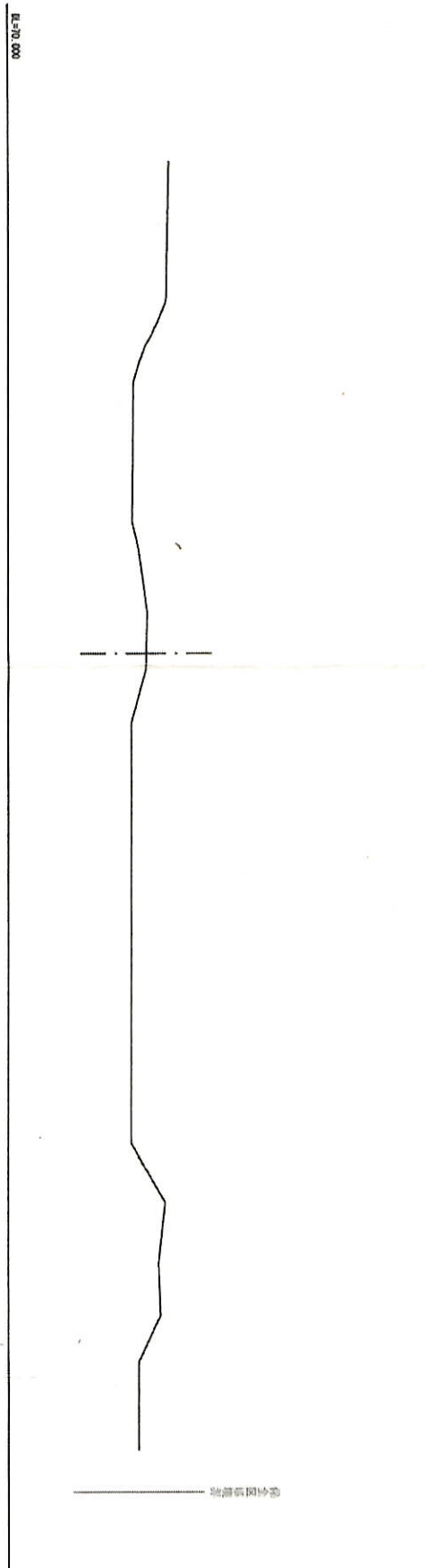
変更後

| | | | |
|----|---------------|----|------|
| 図名 | 法面横断面図 (申請計画) | | |
| 縮尺 | 1/500 | 図番 | 5-18 |
| 所在 | 福岡市中央区8番地 他 | | |
| 備考 | No.12~No.14 | | |
| 測量 | 製図 12・11・26 | | |
| 枚数 | 枚数 12・11・26 | | |


NO. 17



NO. 16

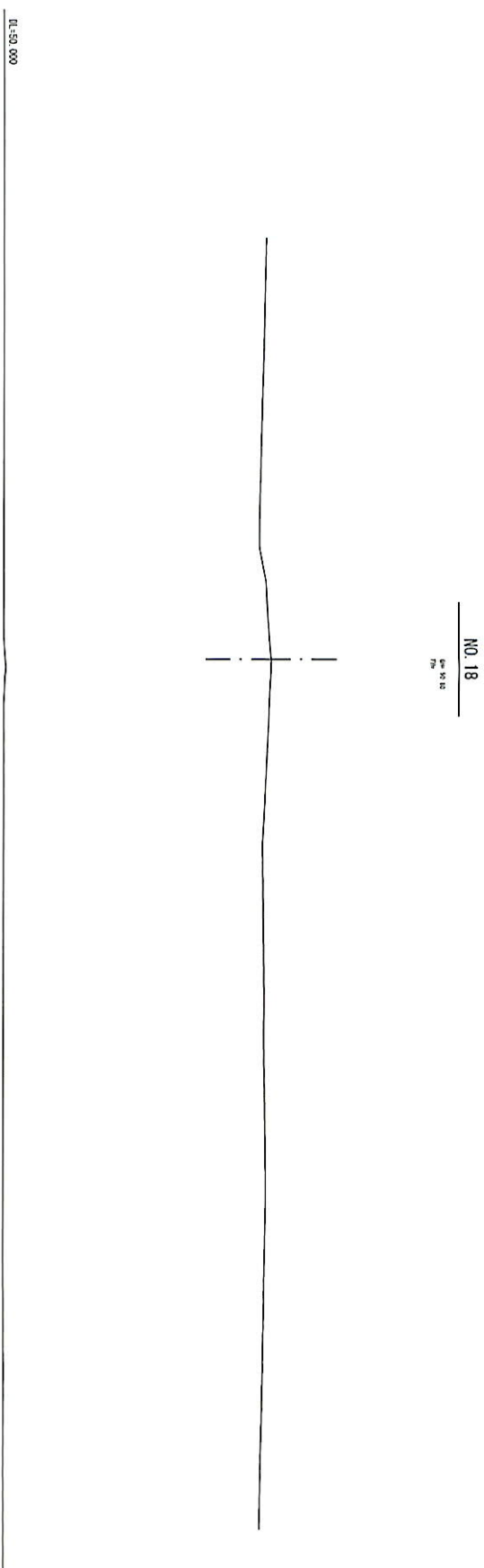
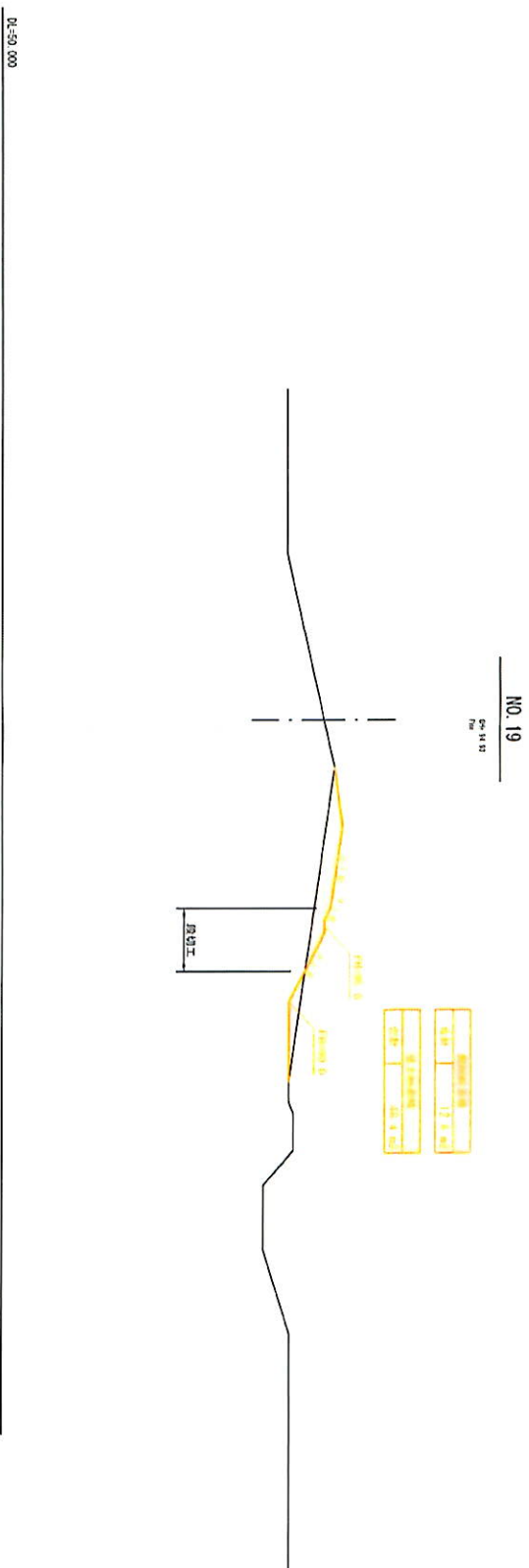
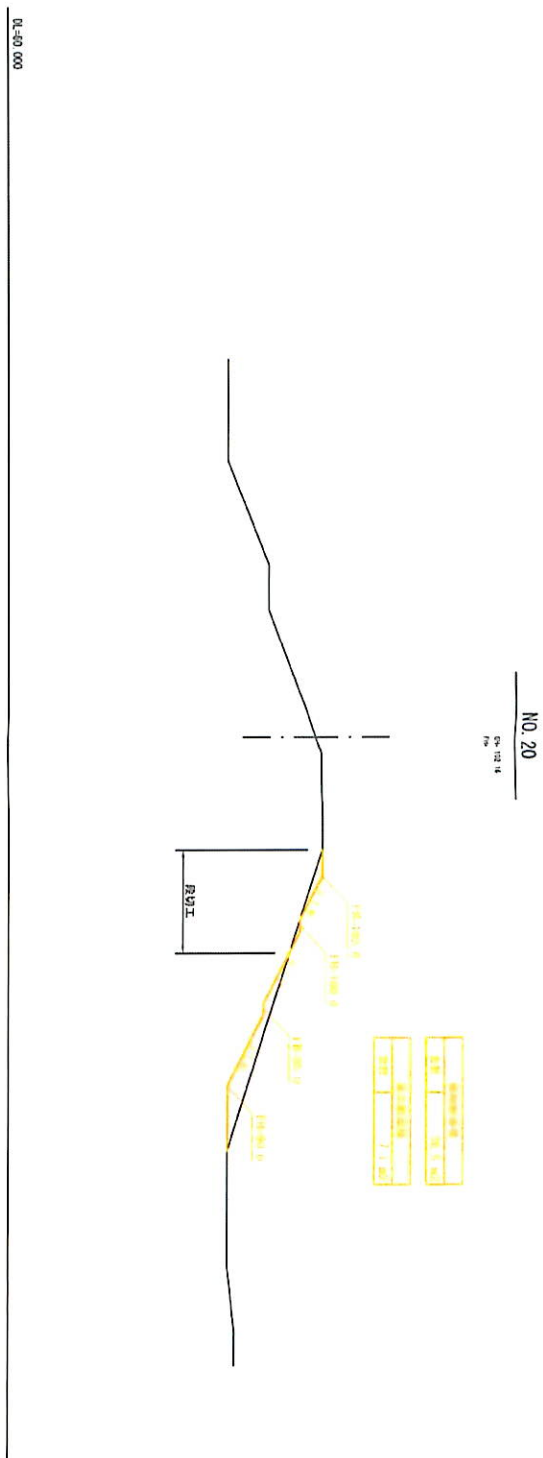


NO. 15



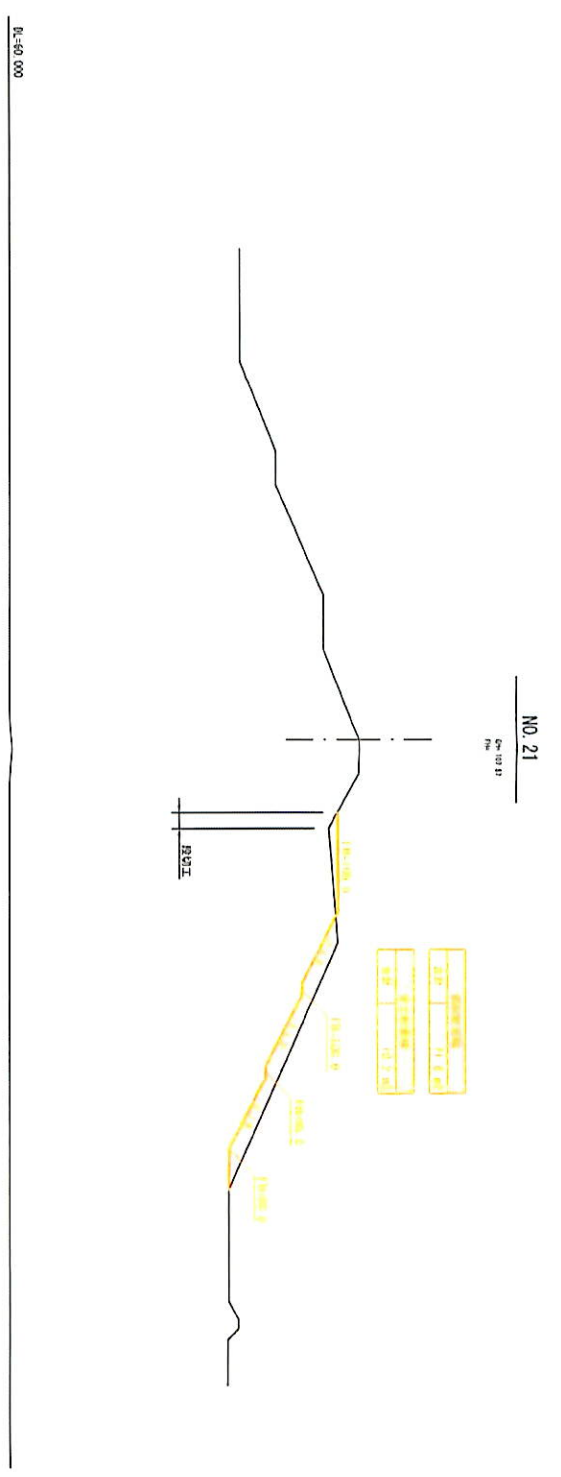
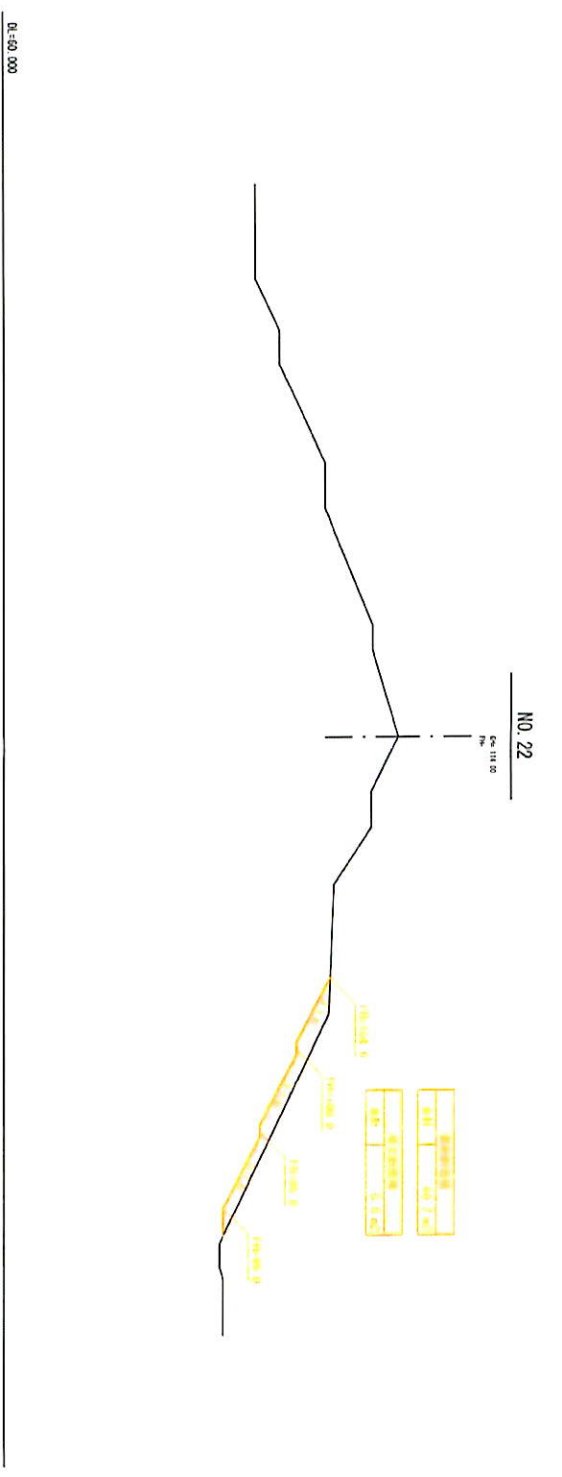
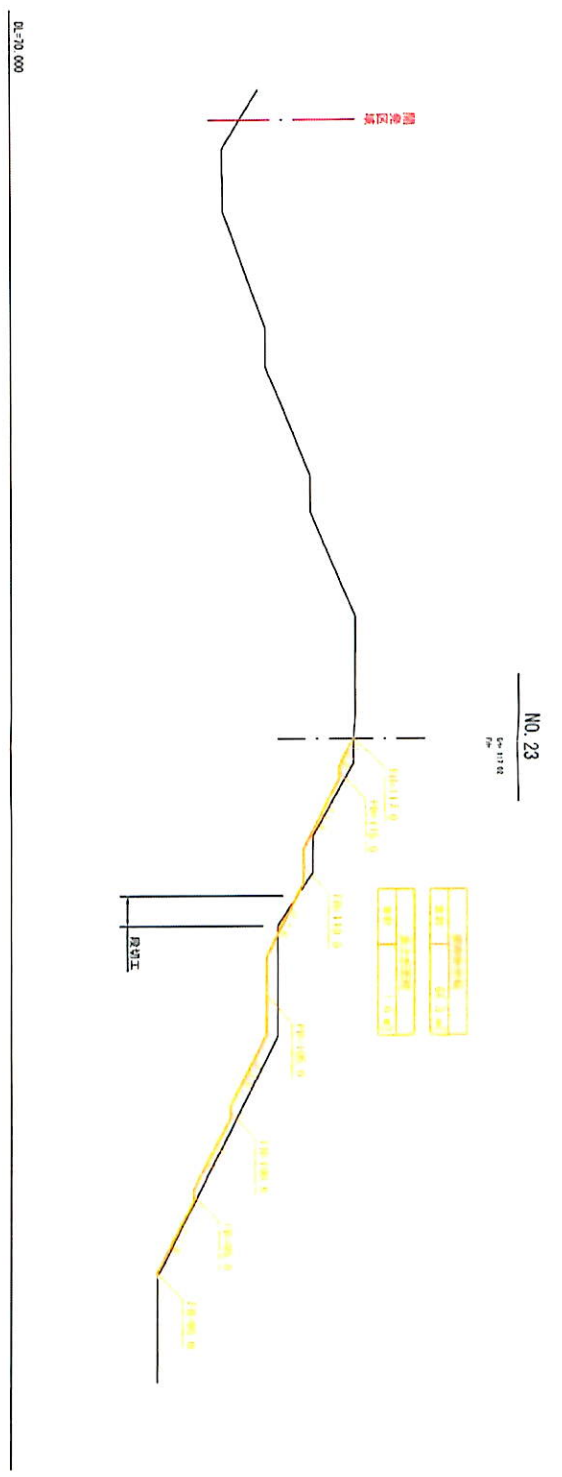
変更後

| | | | |
|---------------|--------------|-------------|------|
| 図名 | 法面横断面図(申請計画) | | |
| 縮尺 | 1/500 | 国番 | S-19 |
| 所在 | 福岡県中津藩8番地 他 | | |
| 備考 | No.15~No.17 | | |
| 測量 | 製図 | 製図 12・11・26 | |
| 枚原コンサルタンツ株式会社 | | | |



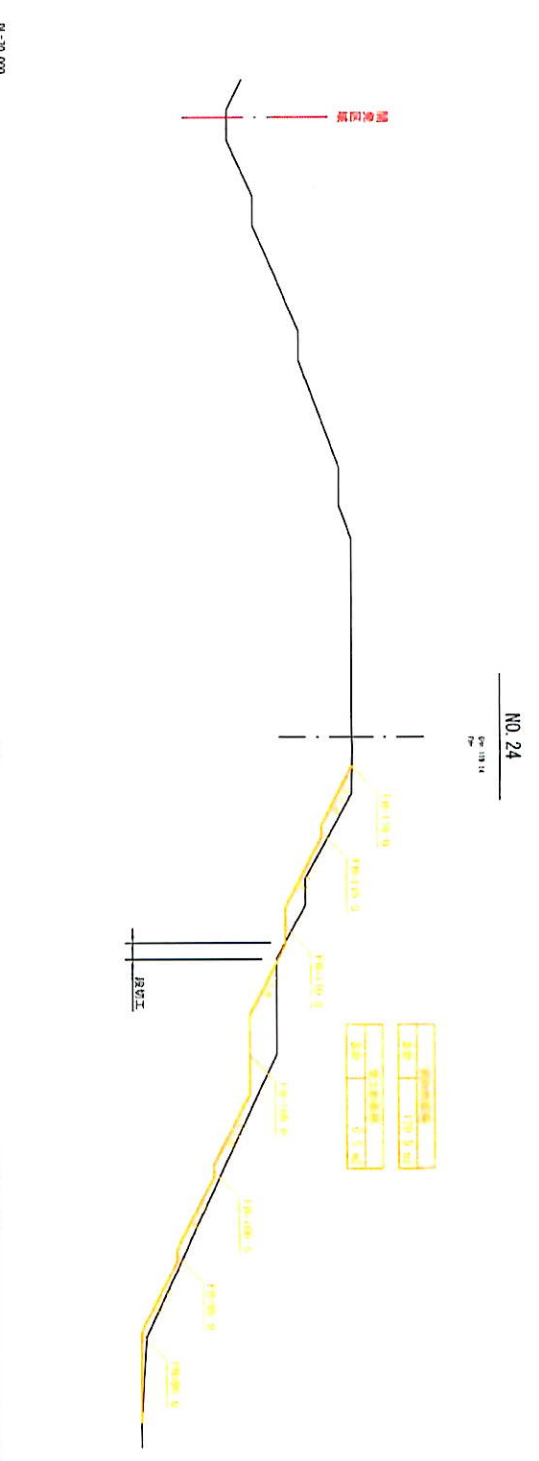
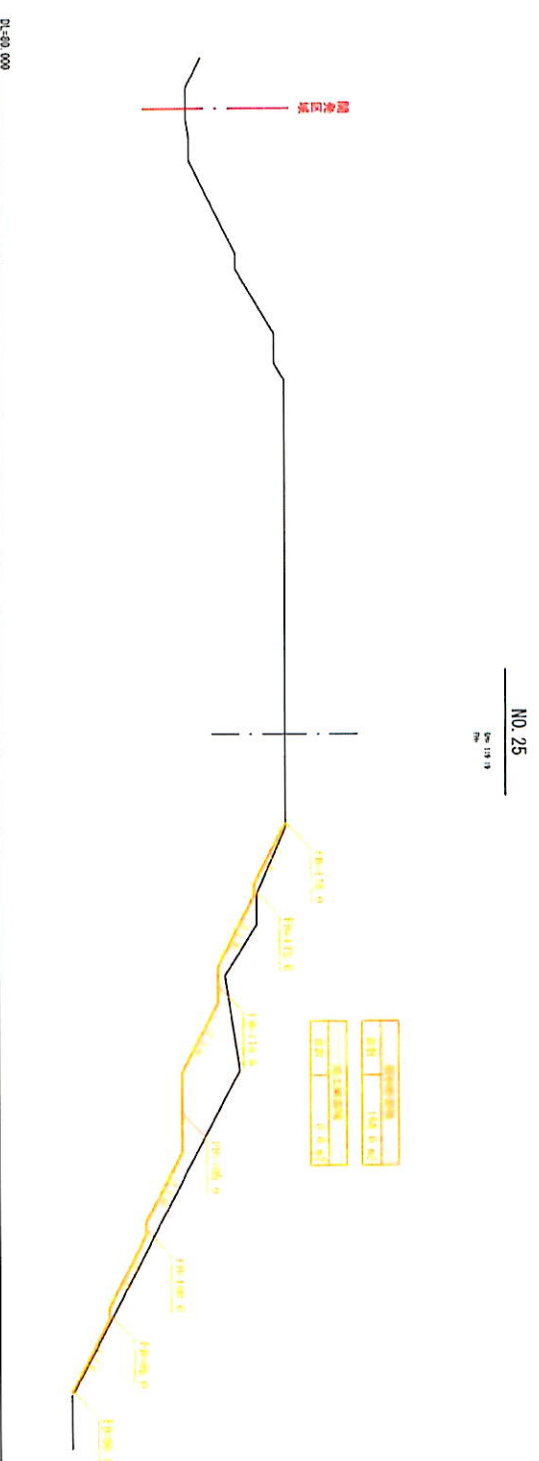
変更後

| | | | |
|----|----------------|----|------|
| 図名 | 法面横断面図(申請計画) | | |
| 縮尺 | 1/500 | 図番 | 5-20 |
| 所在 | 城崎町中野原8番地 借 | | |
| 備考 | No.18~No.20 | | |
| 縮尺 | 1/500 | | |
| 図原 | 図原 R2・11・26 | | |
| 校章 | 校章 コンサルタント株式会社 | | |



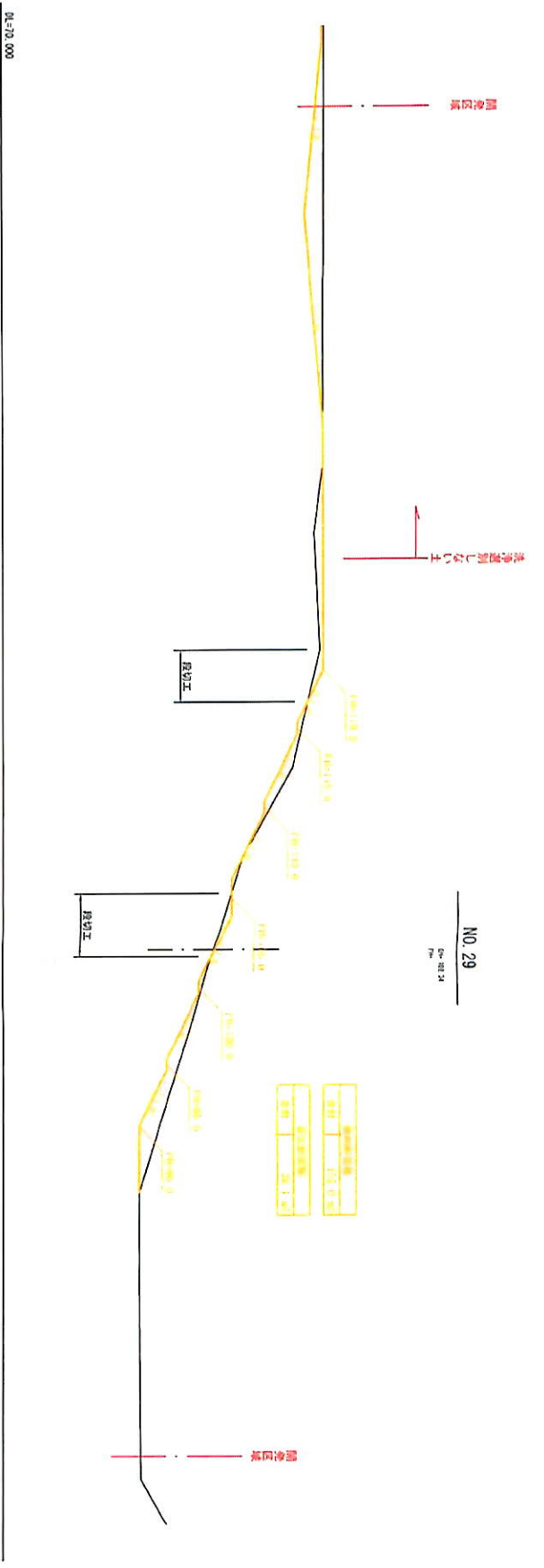
変更後

| | | | |
|---------------|--------------|----|------|
| 図名 | 法面横断面図(申請計画) | | |
| 縮尺 | 1/500 | 図番 | S-21 |
| 所在 | 茨城県中野原8番地 佃 | | |
| 備考 | No.21~No.23 | | |
| 酒庫 | 製図 12・11・26 | | |
| 牧草コンサルタント株式会社 | | | |

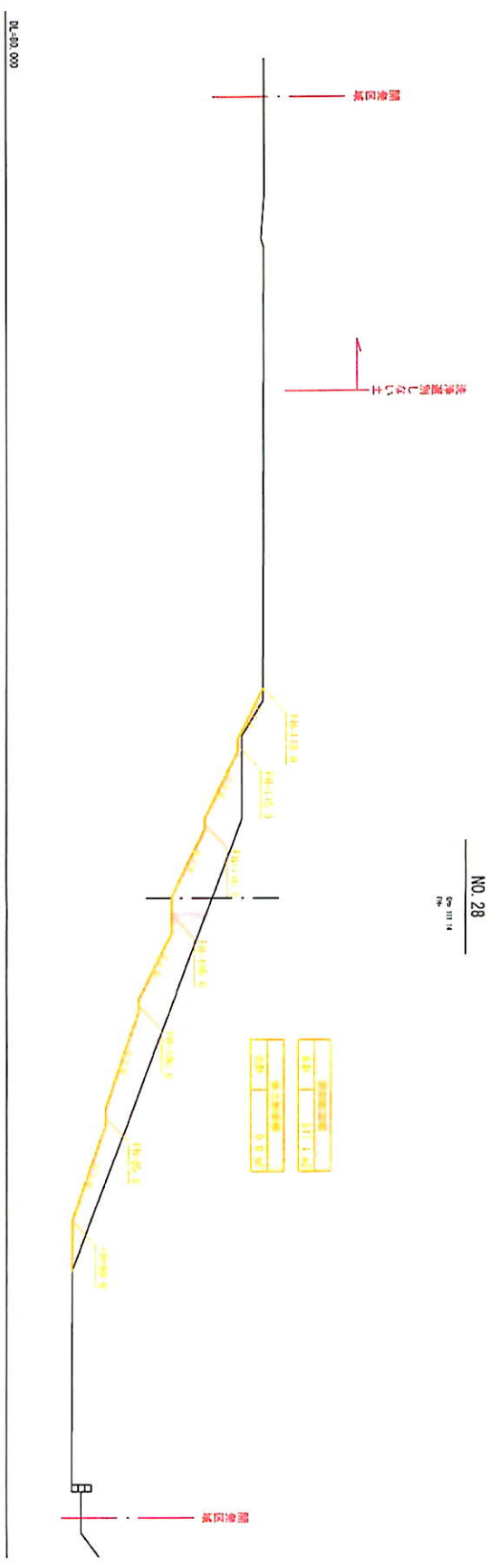


変更後

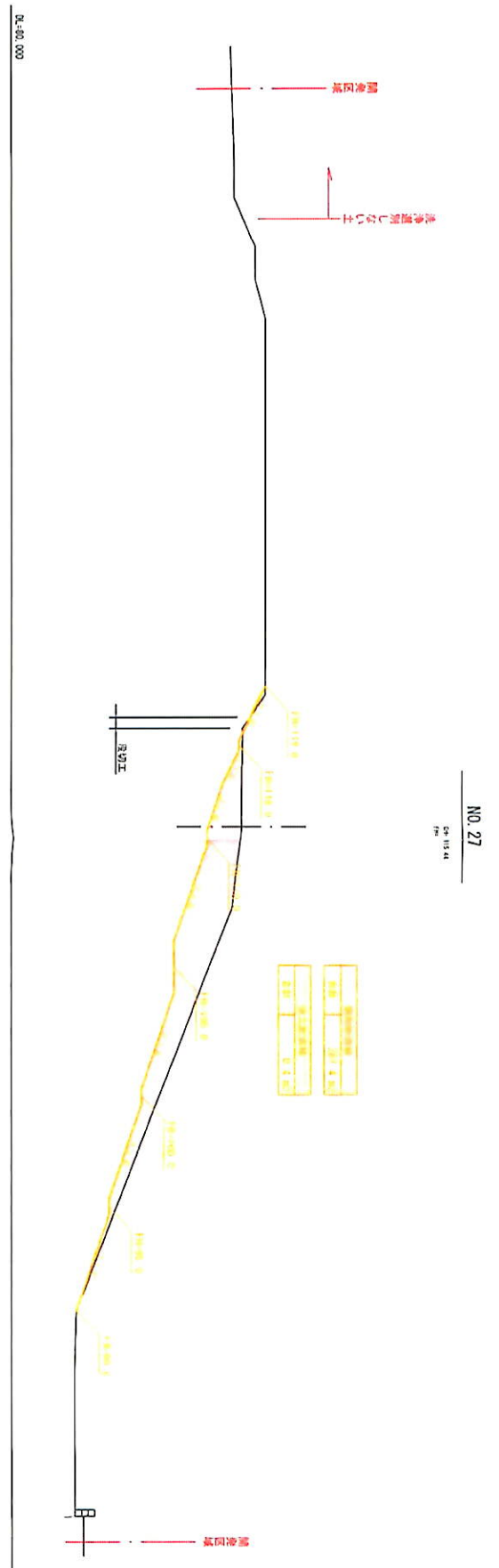
| | |
|----|---------------|
| 図名 | 法面横断面図(申請計画) |
| 縮尺 | 1/500 図番 5-22 |
| 所在 | 堤防中野第8番地 他 |
| 備考 | No.24~No.26 |
| 製図 | 製図 12・11・26 |
| 校印 | 牧草コンサルタンツ株式会社 |



NO. 29
No. 29




NO. 28
No. 28



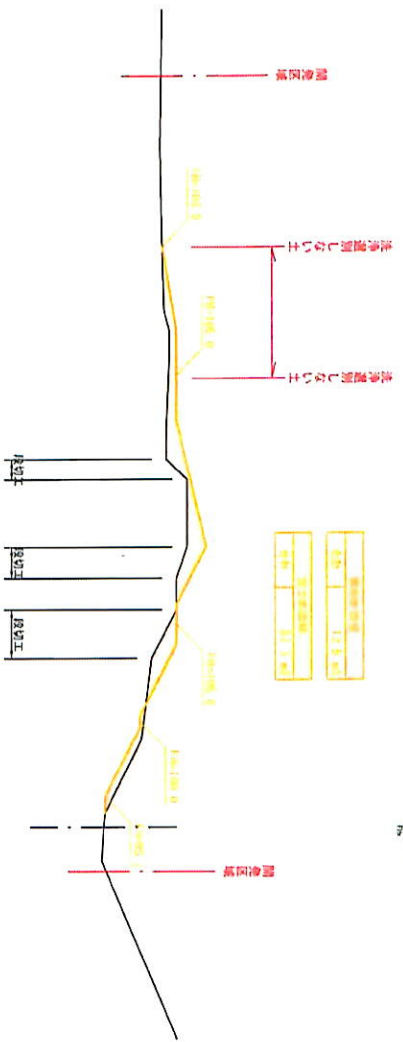
NO. 27
No. 27

変更後

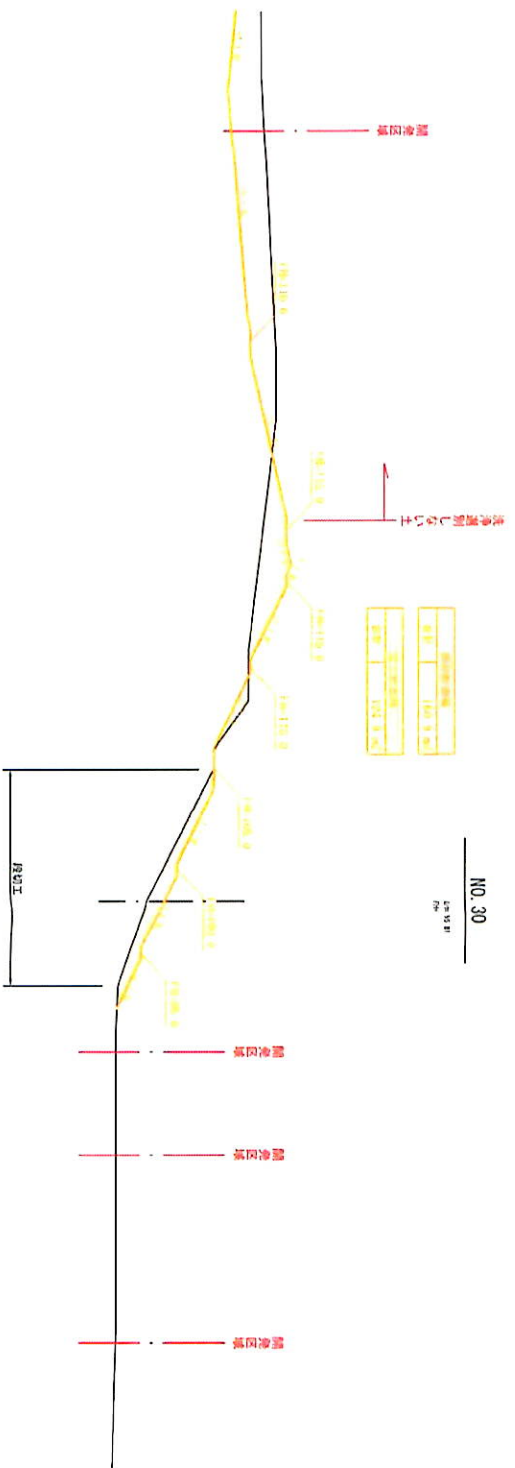
| | |
|----|----------------|
| 図名 | 法面横断面図 (申請計画) |
| 縮尺 | 1/500 1図巻 5-23 |
| 所在 | 城島町中野原8番地 他 |
| 備考 | No.27~No.29 |
| 縮尺 | 1図巻 12-11-28 |
| 縮尺 | 枚数 コンサルタンツ株式会社 |



DL=70.000



DL=70.000

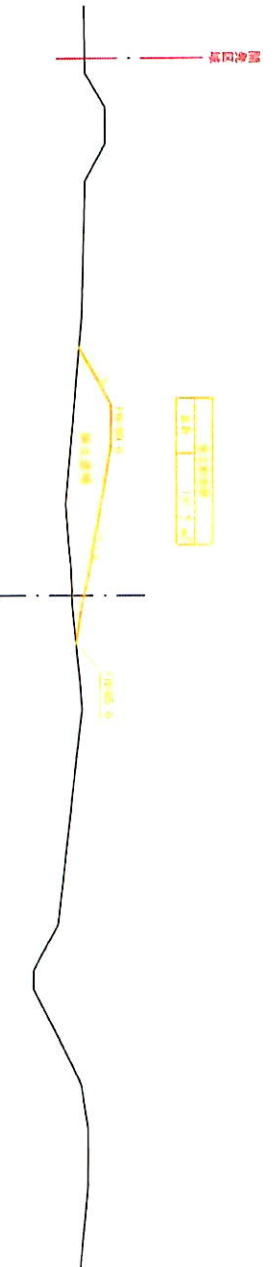


DL=70.000

変更後

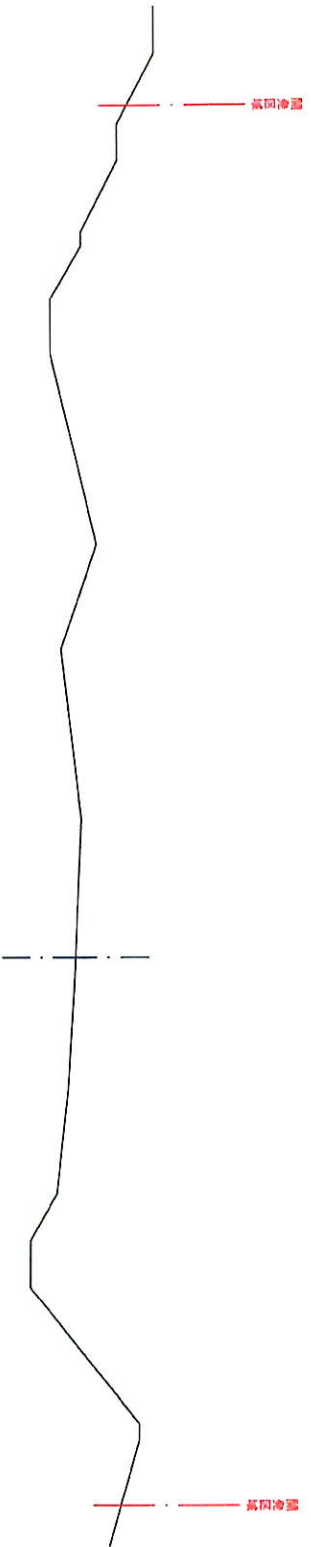
| | | | |
|----|----------------|----|------|
| 図名 | 法面横断面図(申請計画) | | |
| 縮尺 | 1/500 | 図番 | 5-24 |
| 所在 | 茨城県市川原8番地 他 | | |
| 備考 | No.30~No.32 | | |
| 製図 | 製図 12・11・26 | | |
| 校閲 | 校閲 コンサルタント株式会社 | | |

NO.-3



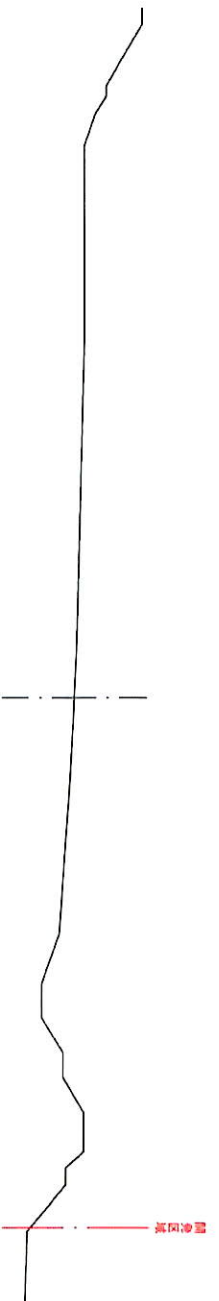
0+00.000

NO.-2



0+00.000

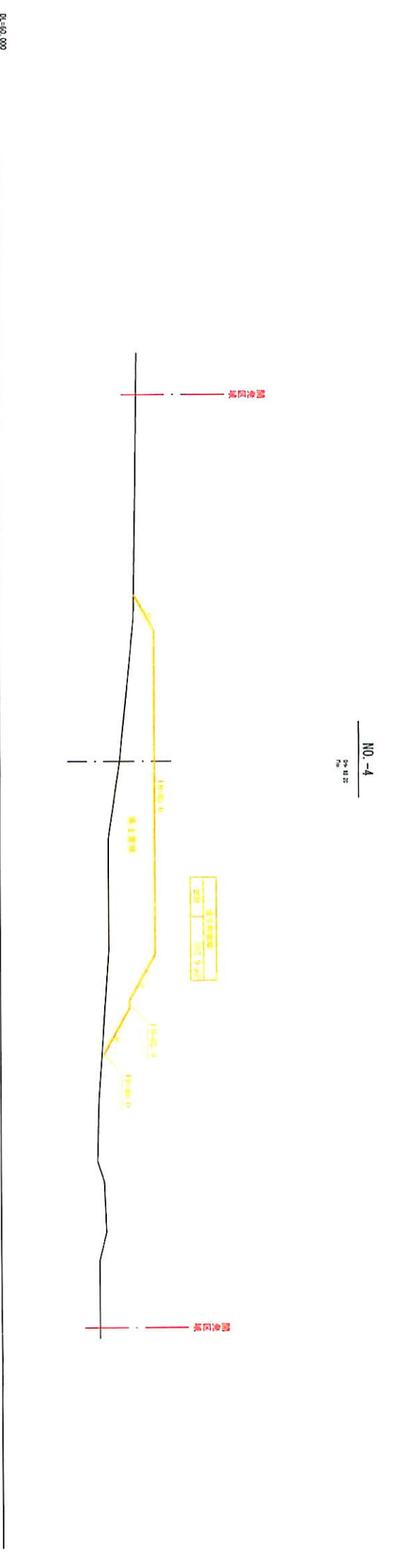
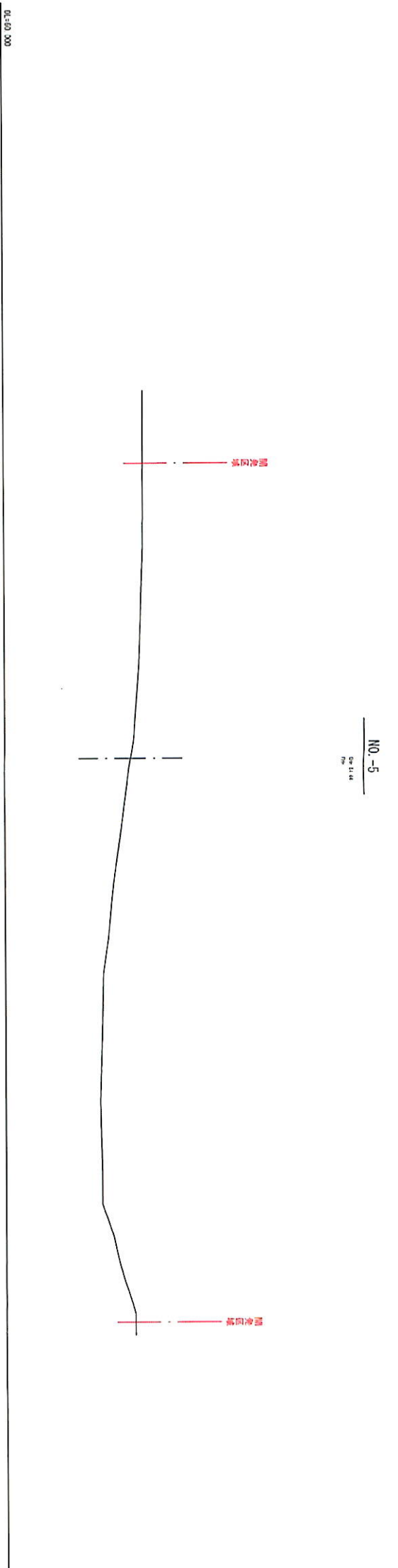
NO.-1



0+00.000

変更後

| | | | |
|----|---------------|----|------|
| 図名 | 法面横断面図(申請計画) | | |
| 縮尺 | 1/500 | 図番 | 5-25 |
| 所在 | 茨城県中野原町3番地 池 | | |
| 備考 | No-1~No-3 | | |
| 数量 | 図面 22・11・25 | | |
| 製図 | 牧草コンサルタント株式会社 | | |



変更後

| | | | |
|---------------|--------------|----|------|
| 図名 | 法面横断面図(申請計画) | | |
| 縮尺 | 1/500 | 図番 | 5-26 |
| 所在 | 築港町中ノ原8番地 他 | | |
| 備考 | No-4~No-5 | | |
| 通算 | 図面 12・11・26 | | |
| 技庫コンサルタント株式会社 | | | |